



ОБЩЕСТВО С ОГРАНИЧЕННОЙ ОТВЕТСТВЕННОСТЬЮ
«САМАРСКИЙ НАУЧНО-ИССЛЕДОВАТЕЛЬСКИЙ И ПРОЕКТНЫЙ ИНСТИТУТ НЕФТЕДОБЫЧИ»
(ООО «СамараНИПИнефть»)

Документация по планировке территории

**Строительство трубопроводов Сорочинско-
Никольского месторождения: «АГЗУ-4 – ЦППС
Задвижка 79», «АГЗУ-4в – УБС-4»**

**в границах муниципальных образований Кинзельский сельсовет
Красногвардейского района и Сорочинский городской округ
Оренбургской области**

Проект межевания территории

Раздел 1 «Проект межевания территории. Графическая часть»

Раздел 2 «Проект межевания территории. Текстовая часть»

Раздел 3 «Материалы по обоснованию проекта межевания
территории. Графическая часть»

Раздел 4 «Материалы по обоснованию проекта межевания
территории. Пояснительная записка»

8486П-ПП-115.000.000-ПЗУ-03



ОБЩЕСТВО С ОГРАНИЧЕННОЙ ОТВЕТСТВЕННОСТЬЮ
«САМАРСКИЙ НАУЧНО-ИССЛЕДОВАТЕЛЬСКИЙ И ПРОЕКТНЫЙ ИНСТИТУТ НЕФТЕДОБЫЧИ»
(ООО «СамараНИПИнефть»)

Документация по планировке территории

Строительство трубопроводов Сорочинско-Никольского месторождения: «АГЗУ-4 – ЦППС Задвижка 79», «АГЗУ-4в – УБС-4»

**в границах муниципальных образований Кинзельский сельсовет
Красногвардейского района и Сорочинский городской округ
Оренбургской области**

Проект межевания территории

Раздел 1 «Проект межевания территории. Графическая часть»

Раздел 2 «Проект межевания территории. Текстовая часть»

Раздел 3 «Материалы по обоснованию проекта межевания
территории. Графическая часть»

Раздел 4 «Материалы по обоснованию проекта межевания
территории. Пояснительная записка»

8486П-ПП-115.000.000-ПЗУ-03

Главный инженер

**Начальник управления
землеустроительных работ**



Д.В. Кашаев

Д.В. Клименко

2023

В разработке технической документации (основных проектных решений) принимали участие специалисты:

Отдел землеустроительных работ:

Начальник отдела

В.Б. Явкина

Исполнитель

Н.И. Калашников

Инв. № подл.	Подпись и дата	Взам. инв. №							8486П-ПП-115.000.000-ПЗУ-03	Стадия	Лист	Листов
			Изм.	Копуч	Лист	№док	Подп.	Дата	Проект межевания территории	ПП	3	53
			Н.контроль	Явкина								

Состав документации по планировке территории

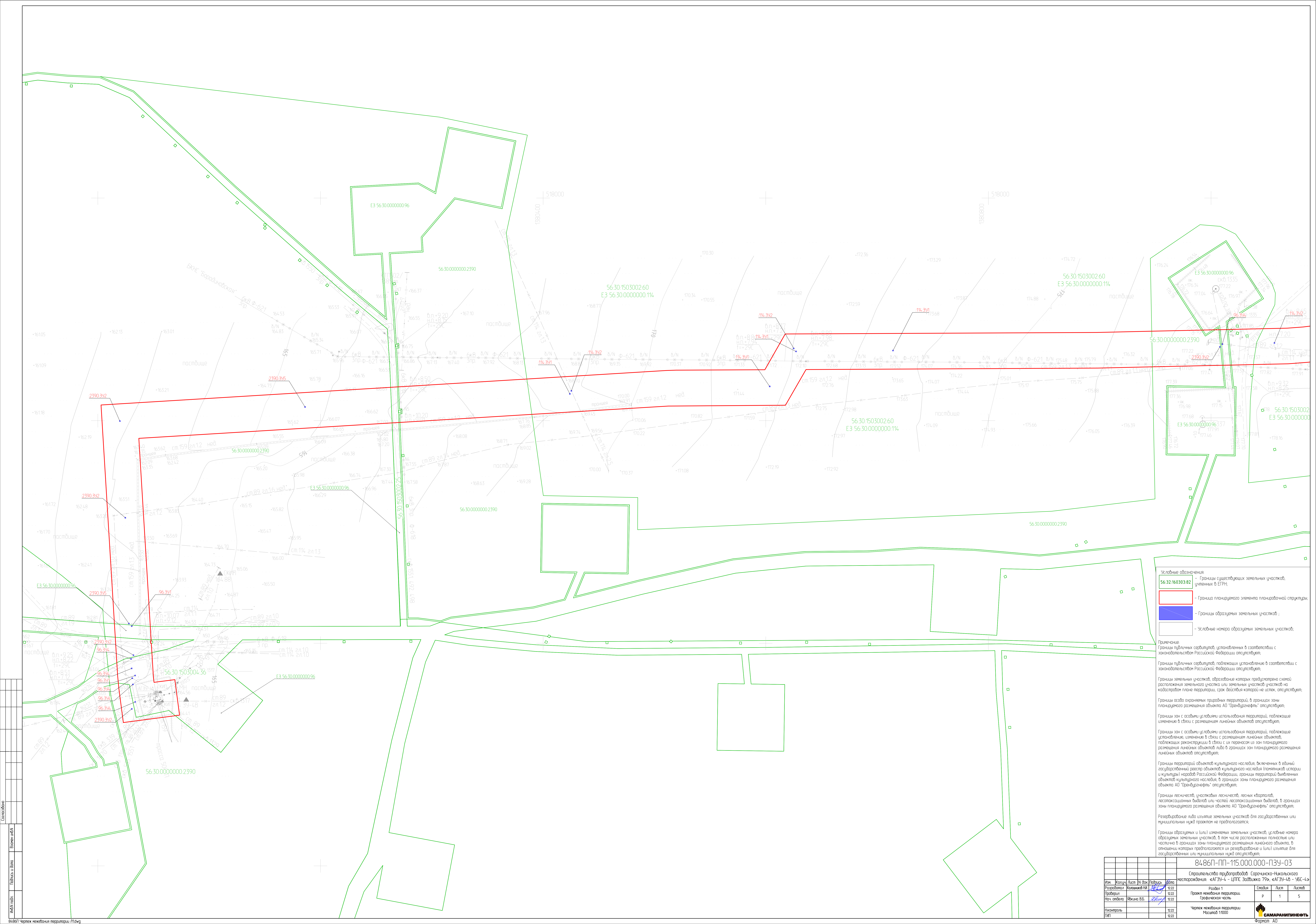
Номер тома	Обозначение	Наименование
1	8486П-ПП-115.000.000-ПЗУ-01	<p>Проект планировки территории.</p> <p>Основная часть</p> <p>Раздел 1. Проект планировки территории. Графическая часть</p> <p>Раздел 2. Положение о размещении линейного объекта</p>
2	8486П-ПП-115.000.000-ПЗУ-02	<p>Материалы по обоснованию</p> <p>Раздел 3. Материалы по обоснованию проекта планировки территории. Графическая часть</p> <p>Раздел 4. Материалы по обоснованию проекта планировки территории. Пояснительная записка</p>
3	8486П-ПП-115.000.000-ПЗУ-03	<p>Проект межевания территории</p> <p>Раздел 1 Проект межевания территории. Графическая часть</p> <p>Раздел 2 Проект межевания территории. Текстовая часть</p> <p>Раздел 3 Материалы по обоснованию проекта межевания территории. Графическая часть</p> <p>Раздел 4 Материалы по обоснованию проекта межевания территории. Пояснительная записка</p>

Содержание

Раздел 1 «Проект межевания территории. Графическая часть»	6
Раздел 2 «Проект межевания территории. Текстовая часть»	7
1. Перечень образуемых земельных участков, подготавливаемый в форме таблицы	7
2. Перечень координат характерных точек образуемых земельных участков	10
3. Сведения о границах территории, применительно к которой осуществляется подготовка проекта межевания.....	18
4. Вид разрешенного использования образуемых земельных участков в соответствии с проектом планировки территории.....	29
Раздел 3 «Материалы по обоснованию проекта межевания территории. Графическая часть»	30
Раздел 4 «Материалы по обоснованию проекта межевания территории. Пояснительная записка».....	31
1. Обоснование определения местоположения границ образуемого земельного участка с учетом соблюдения требований к образуемым земельным участкам, в том числе требований к предельным (минимальным и (или) максимальным) размерам земельных участков.....	31
2. Обоснование способа образования земельного участка;.....	32
3. Обоснование определения размеров образуемого земельного участка	33
4. Обоснование определения границ публичного сервитута, подлежащего установлению в соответствии с законодательством Российской Федерации.....	35

Раздел 1 «Проект межевания территории. Графическая часть»

№ п/п	Наименование документа в составе графической части	Примечание
1	Чертеж межевания территории	—



Условные обозначения:

- Границы существующих земельных участков, указанных в ЕГРН;
- Граница планируемого элемента планировочной структуры;
- Границы образуемых земельных участков;
- Условные номера образуемых земельных участков;

Примечание:

Границы публичных сервитютов, установленных в соответствии с законодательством Российской Федерации отсутствуют;

Границы публичных сервитютов, подлежащих установлению в соответствии с законодательством Российской Федерации отсутствуют;

Границы земельных участков, образование которых предусмотрено схемой расположения земельного участка или земельных участков на кадастровом плане территории, срок действия которой не истек, отсутствуют;

Границы зон охраны объектов природных территорий, в границах зоны планируемого размещения объекта АО "Трансдизельфит" отсутствуют;

Границы зон с особыми условиями использования территорий, подлежащие установлению в связи с размещением линейных объектов отсутствуют;

Границы зон с особыми условиями использования территорий, подлежащие установлению, изменению в связи с размещением линейных объектов, подлежащих реконструкции в связи с их переносом из зон планируемого размещения линейных объектов, либо в границах зон планируемого размещения линейных объектов отсутствуют;

Границы территорий объектов культурного наследия, включенных в единый государственный реестр объектов культурного наследия (памятников истории и культуры) народов Российской Федерации, границ территорий выявленных объектов культурного наследия, в границах зоны планируемого размещения объекта АО "Трансдизельфит" отсутствуют;

Границы лесных, участков лесных, лесных изрезов, лесопосадочных выделов или частей лесопосадочных выделов, в границах зоны планируемого размещения объекта АО "Трансдизельфит" отсутствуют;

Реконструкция или изъятие земельных участков для государственных или муниципальных нужд проектом не предполагается;

Границы образуемых и (или) изменяемых земельных участков, условные номера образуемых земельных участков, в том числе расположенных полностью или частично в границах зоны планируемого размещения линейного объекта, в отношении которых предполагается их реконструкция и (или) изъятие для государственных или муниципальных нужд отсутствуют;

Составлено
И.И.И.И.И.
Получено и дано
И.И.И.И.И.

					84.86П-ПП-115.000.000-ПЗУ-03		
					Спроектировано: «АГЗУ-4 - ЦПТС Заводского 79», «АГЗУ-4Б - УБС-4»		
					Масштаб: 1:1000		
					Формат: А0		
Изм.	Колонка	Лист	Всего листов	Лист			
Разработчик	Колонка ИИ	Лист	Всего листов	Лист			
Проверил	Колонка ИИ	Лист	Всего листов	Лист			
Чел. отдела	Колонка ИИ	Лист	Всего листов	Лист			
Исполнитель	Колонка ИИ	Лист	Всего листов	Лист			
ИИ	Колонка ИИ	Лист	Всего листов	Лист			

Условные обозначения:

56.32.160303.02

- Границы существующих земельных участков, учтенных в ЕПРН;

- Граница планируемого элемента планировочной структуры;

- Границы образуемых земельных участков;

- Условные номера образуемых земельных участков;

Примечание:

Границы публичных сервитутов, установленных в соответствии с законодательством Российской Федерации отсутствуют;

Границы публичных сервитутов, подлежащих установлению в соответствии с законодательством Российской Федерации отсутствуют;

Границы земельных участков, образование которых предусмотрено схемой расположения земельного участка или земельных участков на кадастровом плане территории, срок действия которой не истек, отсутствуют;

Границы особо охраняемых природных территорий, в границах зоны планируемого размещения объекта АО "Оренбургазонефть" отсутствуют;

Границы зон с особыми условиями использования территорий, подлежащие изменению в связи с размещением линейных объектов отсутствуют;

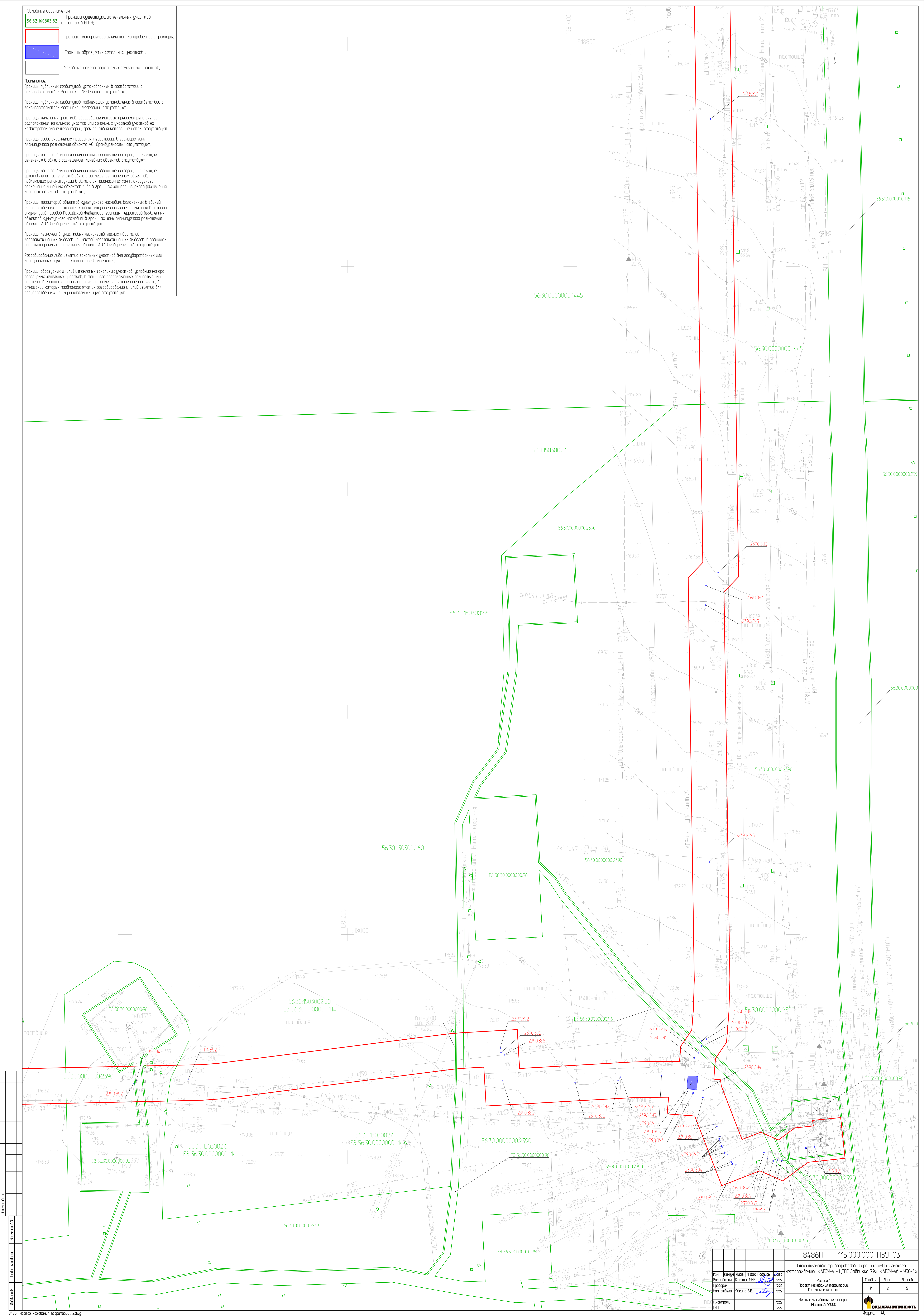
Границы зон с особыми условиями использования территорий, подлежащие установлению, изменению в связи с размещением линейных объектов, подлежащих реконструкции в связи с их переносом из зон планируемого размещения линейных объектов, либо в границах зон планируемого размещения линейных объектов отсутствуют;

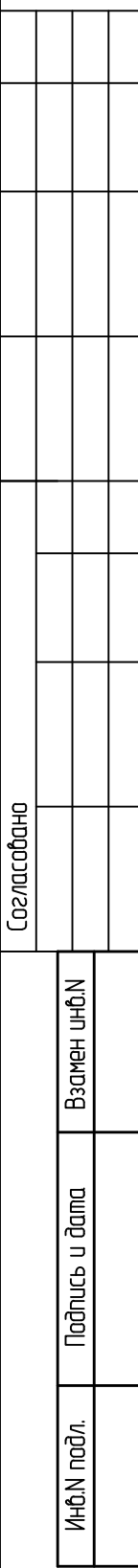
Границы территорий объектов культурного наследия, включенных в единый государственный реестр объектов культурного наследия (памятников истории и культуры) народов Российской Федерации, границы территорий выделенных объектов культурного наследия в границах зон планируемого размещения объекта АО "Оренбургазонефть" отсутствуют;

Границы лесных насаждений, участков лесных насаждений, лесных насаждений, лесостепных выделов или частей лесостепных выделов, в границах зон планируемого размещения объекта АО "Оренбургазонефть" отсутствуют;

Реконструкция либо изъятие земельных участков для государственных или муниципальных нужд проектом не предполагается;

Границы образуемых и (или) изменяемых земельных участков, условные номера образуемых земельных участков, в том числе расположенных полностью или частично в границах зон планируемого размещения линейных объектов, в отношении которых предполагается их резервирование и (или) изъятие для государственных или муниципальных нужд отсутствуют;



[illegible]



Раздел 2 «Проект межевания территории. Текстовая часть»

1. Перечень образуемых земельных участков, подготавливаемый в форме таблицы

Перечень образуемых земельных участков, сведения о площади образуемых земельных участков, в том числе возможные способы их образования, вид разрешенного использования образуемых земельных участков приведены в таблице 1.1.

Номера характерных точек образуемых земельных участков приведены в таблице 2.1.

К территориям общего пользования, согласно п.12 ст.1 Градостроительного кодекса Российской Федерации, относятся территории, которыми беспрепятственно пользуется неограниченный круг лиц (в том числе площади, улицы, проезды, набережные, береговые полосы водных объектов общего пользования, скверы, бульвары).

В настоящем проекте межевания образование земельных участков, относящихся к территориям общего пользования, не предусмотрено.

Резервирование либо изъятие земельных участков для государственных или муниципальных нужд проектом не предполагается.

В рамках данного проекта установление публичного сервитута в соответствии с законодательством Российской Федерации не предусмотрено.

						деятельности, земли обороны, безопасности и земли иного специального назначения					
19	56:14:0417005:82	:82:3У1		Раздел земельного участка	На период эксплуатации	Земельный участок под опознавательным знаком на нефтегазосборном трубопроводе "АГЗУ-4 - ЦППС Задвижка 79"	Земли сельскохозяйственного назначения	для сельскохозяйственного о использования	Недропользование (6.1)	56:14:0417005:82, аренда Десятых Е. В.	19
20	56:14:0417005:82	:82:3У2		Раздел земельного участка	На период эксплуатации	Земельный участок под стойкой КИП на нефтегазосборном трубопроводе "АГЗУ-4 -ЦППС Задвижка 79"	Земли сельскохозяйственного назначения	для сельскохозяйственного о использования	Недропользование (6.1)	56:14:0417005:82, аренда Десятых Е. В.	10
21	56:14:0417005:82	:82:3У3		Раздел земельного участка	На период эксплуатации	Земельный участок под узел запорной арматуры	Земли сельскохозяйственного назначения	для сельскохозяйственного о использования	Недропользование (6.1)	56:14:0417005:82, аренда Десятых Е. В.	58
22	56:14:0417005:89	:89:3У1		Раздел земельного участка	На период эксплуатации	Земельный участок под опознавательным знаком на нефтегазосборном трубопроводе "АГЗУ-4 - ЦППС Задвижка 79"	Земли сельскохозяйственного назначения	1.0	Недропользование (6.1)	56:14:0417005:89, администрация МО Красногвардейский район Оренбургской области	3
23	56:14:0417005:89	:89:3У2		Раздел земельного участка	На период эксплуатации	Земельный участок под стойкой КИП на нефтегазосборном трубопроводе "АГЗУ-4 -ЦППС Задвижка 79"	Земли сельскохозяйственного назначения	1.0	Недропользование (6.1)	56:14:0417005:89, администрация МО Красногвардейский район Оренбургской области	3
24	56:14:0417005:89	:89:3У3		Раздел земельного участка	На период эксплуатации	Земельный участок под узел запорной арматуры	Земли сельскохозяйственного назначения	1.0	Недропользование (6.1)	56:14:0417005:89, администрация МО Красногвардейский район Оренбургской области	58

**ИТОГО: 337,0
кв.м.**

2. Перечень координат характерных точек образуемых земельных участков

Перечень координат характерных точек образуемых земельных участков приведен в таблице 2.1.

Таблица 2.1.

Система координат МСК субъект 56 зона 1

№ 1				
Кадастровый квартал:		56:30:1503002		
Кадастровый номер:		56:30:0000000:1445		
Образуемый ЗУ:		:1445:ЗУ1		
Площадь кв.м.:		7		
Правообладатель. Вид права:		56:30:0000000:1445, аренда ООО "А7 АГРО"		
Разрешенное использование:		Недропользование (6.1)		
Назначение (сооружение):		Земельный участок под опознавательным знаком на нефтегазосборном трубопроводе "АГЗУ-4 - ЦППС Задвижка 79"		
№	Угол	Длина, м	Координаты	
			X	Y
1	267°42'34"	1	520154,73	1381507,56
2	177°42'34"	1	520153,73	1381507,52
3	87°42'34"	1	520153,77	1381506,52
4	357°42'34"	1	520154,77	1381506,56
1	267°42'34"	1	520154,73	1381507,56
5	240°53'25"	1,01	520165,57	1381488,07
6	150°36'40"	1	520164,69	1381487,58
7	60°53'25"	1,01	520165,18	1381486,71
8	330°36'40"	1	520166,06	1381487,20
5	240°53'25"	1,01	520165,57	1381488,07
9	270°0'0"	1	520247,17	1381475,35
10	180°0'0"	1	520246,17	1381475,35
11	90°0'0"	1	520246,17	1381474,35
12	0°0'0"	1	520247,17	1381474,35
9	270°0'0"	1	520247,17	1381475,35
13	180°0'0"	1	519849,33	1381507,60
14	90°0'0"	1	519849,33	1381506,60
15	0°0'0"	1	519850,33	1381506,60
16	270°0'0"	1	519850,33	1381507,60
13	180°0'0"	1	519849,33	1381507,60
17	240°36'40"	1	520172,35	1381476,83
18	150°53'25"	1,01	520171,48	1381476,34
19	60°36'40"	1	520171,97	1381475,46
20	330°53'25"	1,01	520172,84	1381475,95
17	240°36'40"	1	520172,35	1381476,83
21	270°0'0"	1	520233,01	1381475,03
22	180°0'0"	1	520232,01	1381475,03
23	90°0'0"	1	520232,01	1381474,03
24	0°0'0"	1	520233,01	1381474,03
21	270°0'0"	1	520233,01	1381475,03
25	270°0'0"	1	518850,37	1381527,15
26	180°0'0"	1	518849,37	1381527,15
27	90°0'0"	1	518849,37	1381526,15
28	0°0'0"	1	518850,37	1381526,15
25	270°0'0"	1	518850,37	1381527,15
№ 2				
Кадастровый квартал:		56:30:1503002		

Кадастровый номер:		56:30:0000000:1445		
Образуемый ЗУ:		:1445:ЗУ1		
Площадь кв.м.:		4		
Правообладатель. Вид права:		56:30:0000000:1445, аренда ООО "А7 АГРО"		
Разрешенное использование:		Недропользование (6.1)		
Назначение (сооружение):		Земельный участок под стойкой КИП на нефтегазосборном трубопроводе "АГЗУ-4 - ЦППС Задвижка 79"		
№	Угол	Длина, м	Координаты	
			X	Y
29	185°46'4"	1	519611,91	1381515,64
30	95°46'4"	1	519611,81	1381514,65
31	5°46'4"	1	519612,80	1381514,55
32	275°46'4"	1	519612,90	1381515,54
29	185°46'4"	1	519611,91	1381515,64
33	181°43'6"	1	518732,05	1381526,57
34	91°43'6"	1	518732,02	1381525,57
35	1°43'6"	1	518733,02	1381525,54
36	271°43'6"	1	518733,05	1381526,54
33	181°43'6"	1	518732,05	1381526,57
37	240°36'40"	1	520164,47	1381485,57
38	151°6'48"	0,99	520163,60	1381485,08
39	60°53'25"	1,01	520164,08	1381484,21
40	330°36'40"	1	520164,96	1381484,70
37	240°36'40"	1	520164,47	1381485,57
41	270°0'0"	1	520201,08	1381473,15
42	180°0'0"	1	520200,08	1381473,15
43	90°0'0"	1	520200,08	1381472,15
44	0°0'0"	1	520201,08	1381472,15
41	270°0'0"	1	520201,08	1381473,15
№ 3				
Кадастровый квартал:		56:30:1503002		
Кадастровый номер:		56:30:0000000:2390		
Образуемый ЗУ:		:2390:ЗУ1		
Площадь кв.м.:		108		
Правообладатель. Вид права:		56:30:0000000:2390, администрация МО Сорочинский городской округ Оренбургской области		
Разрешенное использование:		Недропользование (6.1)		
Назначение (сооружение):		Земельный участок под крановый узел		
№	Угол	Длина, м	Координаты	
			X	Y
45	355°39'53"	9	517873,14	1381505,67
46	265°39'9"	12	517872,46	1381514,64
47	175°36'5"	9	517860,49	1381513,73
48	85°38'56"	11,99	517861,18	1381504,76
45	355°39'53"	9	517873,14	1381505,67
№ 4				
Кадастровый квартал:		56:30:1503002, 56:30:1503004		
Кадастровый номер:		56:30:0000000:2390		

Образуемый ЗУ:		:2390:ЗУ2		
Площадь кв.м.:		10		
Правообладатель. Вид права:		56:30:0000000:2390, администрация МО Сорочинский городской округ Оренбургской области		
Разрешенное использование:		Недропользование (6.1)		
Назначение (сооружение):		Земельный участок под опознавательным знаком		
№	Угол	Длина, м	Координаты	
			X	Y
49	94°37'12"	0,99	517799,15	1380020,37
50	184°34'26"	1	517800,14	1380020,29
51	274°34'26"	1	517800,06	1380019,29
52	5°8'34"	1	517799,06	1380019,37
49	94°37'12"	0,99	517799,15	1380020,37
53	94°34'26"	1	517712,31	1380025,25
54	185°8'34"	1	517713,31	1380025,17
55	274°37'12"	0,99	517713,22	1380024,17
56	4°34'26"	1	517712,23	1380024,25
53	94°34'26"	1	517712,31	1380025,25
57	98°36'56"	1	517540,63	1380031,11
58	188°36'56"	1	517541,62	1380030,96
59	278°36'56"	1	517541,47	1380029,97
60	8°36'56"	1	517540,48	1380030,12
57	98°36'56"	1	517540,63	1380031,11
61	98°2'57"	1	517588,86	1380032,56
62	188°36'56"	1	517589,85	1380032,42
63	278°7'48"	0,99	517589,70	1380031,43
64	8°2'57"	1	517588,72	1380031,57
61	98°2'57"	1	517588,86	1380032,56
65	180°0'0"	1	517866,82	1381008,47
66	270°0'0"	1	517866,82	1381007,47
67	0°0'0"	1	517865,82	1381007,47
68	90°0'0"	1	517865,82	1381008,47
65	180°0'0"	1	517866,82	1381008,47
69	92°17'26"	1	517897,67	1381337,69
70	182°17'26"	1	517898,67	1381337,65
71	272°17'26"	1	517898,63	1381336,65
72	2°17'26"	1	517897,63	1381336,69
69	92°17'26"	1	517897,67	1381337,69
73	92°17'26"	1	517893,33	1381338,20
74	182°17'26"	1	517894,33	1381338,16
75	272°17'26"	1	517894,29	1381337,16
76	2°17'26"	1	517893,29	1381337,20
73	92°17'26"	1	517893,33	1381338,20
77	91°43'6"	1	517868,13	1381339,58
78	182°17'26"	1	517869,13	1381339,55
79	271°43'6"	1	517869,09	1381338,55
80	2°17'26"	1	517868,09	1381338,58
77	91°43'6"	1	517868,13	1381339,58
81	92°17'26"	1	517866,34	1381404,95
82	182°17'26"	1	517867,34	1381404,91
83	272°18'49"	0,99	517867,30	1381403,91
84	1°43'6"	1	517866,31	1381403,95
81	92°17'26"	1	517866,34	1381404,95
85	92°17'26"	1	517868,54	1381443,59
86	182°17'26"	1	517869,54	1381443,55

87	272°18'49"	0,99	517869,50	1381442,55
88	1°43'6"	1	517868,51	1381442,59
85	92°17'26"	1	517868,54	1381443,59
№ 5				
Кадастровый квартал:			56:30:1503002	
Кадастровый номер:			56:30:0000000:2390	
Образуемый ЗУ:			:2390:ЗУ3	
Площадь кв.м.:			7	
Правообладатель. Вид права:			56:30:0000000:2390, администрация МО Сорочинский городской округ Оренбургской области	
Разрешенное использование:			Недропользование (6.1)	
Назначение (сооружение):			Земельный участок под опознавательным знаком на нефтегазосборном трубопроводе "АГЗУ-4 - ЦППС Задвижка 79"	
№	Угол	Длина, м	Координаты	
			X	Y
89	173°5'20"	1	517858,00	1381510,97
90	263°9'26"	1,01	517858,12	1381509,98
91	353°43'22"	1,01	517857,12	1381509,86
92	83°39'35"	1	517857,01	1381510,86
89	173°5'20"	1	517858,00	1381510,97
93	145°11'46"	1	517893,98	1381515,75
94	235°11'46"	1	517894,55	1381514,93
95	325°11'46"	1	517893,73	1381514,36
96	55°11'46"	1	517893,16	1381515,18
93	145°11'46"	1	517893,98	1381515,75
97	180°0'0"	1	518296,57	1381522,11
98	270°0'0"	1	518296,57	1381521,11
99	0°0'0"	1	518295,57	1381521,11
100	90°0'0"	1	518295,57	1381522,11
97	180°0'0"	1	518296,57	1381522,11
101	180°0'0"	1	518313,80	1381522,37
102	270°0'0"	1,01	518313,80	1381521,37
103	0°0'0"	1	518312,79	1381521,37
104	90°0'0"	1,01	518312,79	1381522,37
101	180°0'0"	1	518313,80	1381522,37
105	145°11'46"	1	517906,31	1381523,03
106	235°11'46"	1	517906,88	1381522,21
107	325°11'46"	1	517906,06	1381521,64
108	55°11'46"	1	517905,49	1381522,46
105	145°11'46"	1	517906,31	1381523,03
109	90°34'23"	1	518064,73	1381525,48
110	180°34'23"	1	518065,73	1381525,47
111	270°34'23"	1	518065,72	1381524,47
112	0°34'23"	1	518064,72	1381524,48
109	90°34'23"	1	518064,73	1381525,48
113	135°48'25"	1	518325,17	1381533,34
114	226°13'8"	1	518325,87	1381532,62
115	315°24'23"	1	518325,15	1381531,93
116	45°48'25"	1	518324,45	1381532,64
113	135°48'25"	1	518325,17	1381533,34
№ 6				
Кадастровый квартал:			56:30:1503002	
Кадастровый номер:			56:30:0000000:2390	
Образуемый ЗУ:			:2390:ЗУ4	
Площадь кв.м.:			7	
Правообладатель. Вид			56:30:0000000:2390,	

права:			администрация МО Сорочинский городской округ Оренбургской области	
Разрешенное использование:			Недропользование (6.1)	
Назначение (сооружение):			Земельный участок под опознавательным знаком на нефтегазосборном трубопроводе от АГЗУ-4 до точки врезки в крановый узел	
№	Угол	Длина,	Координаты	
		м	X	Y
117	198°47'60"	0,99	517859,61	1381520,12
118	109°9'20"	1,01	517859,29	1381519,18
119	18°36'56"	1	517860,24	1381518,85
120	288°36'56"	1	517860,56	1381519,80
117	198°47'60"	0,99	517859,61	1381520,12
121	199°9'20"	1,01	517793,41	1381546,24
122	108°36'56"	1	517793,08	1381545,29
123	18°47'60"	0,99	517794,03	1381544,97
124	289°20'40"	1	517794,35	1381545,91
121	199°9'20"	1,01	517793,41	1381546,24
125	199°9'20"	1,01	517802,15	1381541,87
126	108°36'56"	1	517801,82	1381540,92
127	18°47'60"	0,99	517802,77	1381540,60
128	289°20'40"	1	517803,09	1381541,54
125	199°9'20"	1,01	517802,15	1381541,87
129	199°9'20"	1,01	517818,31	1381535,52
130	108°36'56"	1	517817,98	1381534,57
131	18°47'60"	0,99	517818,93	1381534,25
132	289°20'40"	1	517819,25	1381535,19
129	199°9'20"	1,01	517818,31	1381535,52
133	246°30'5"	1	517804,28	1381574,69
134	156°30'5"	1	517803,36	1381574,29
135	66°30'5"	1	517803,76	1381573,37
136	336°30'5"	1	517804,68	1381573,77
133	246°30'5"	1	517804,28	1381574,69
137	198°36'56"	1	517827,27	1381532,57
138	108°36'56"	1	517826,95	1381531,62
139	18°36'56"	1	517827,90	1381531,30
140	288°36'56"	1	517828,22	1381532,25
137	198°36'56"	1	517827,27	1381532,57
141	198°36'56"	1	517795,34	1381545,25
142	108°47'60"	0,99	517795,02	1381544,30
143	19°20'40"	1	517795,96	1381543,98
144	289°9'20"	1,01	517796,29	1381544,92
141	198°36'56"	1	517795,34	1381545,25
№ 7				
Кадастровый квартал:			56:30:1503002, 56:30:1503004	
Кадастровый номер:			56:30:0000000:2390	
Образуемый ЗУ:			:2390:ЗУ5	
Площадь кв.м.:			5	
Правообладатель. Вид права:			56:30:0000000:2390, администрация МО Сорочинский городской округ Оренбургской области	
Разрешенное использование:			Недропользование (6.1)	
Назначение (сооружение):			Земельный участок под стойкой КИП	
№	Угол	Длина,	Координаты	

		м	X	Y
145	98°2'57"	1	517617,30	1380028,48
146	188°2'57"	1	517618,29	1380028,34
147	278°36'56"	1	517618,15	1380027,35
148	8°7'48"	0,99	517617,16	1380027,50
145	98°2'57"	1	517617,30	1380028,48
149	93°26'1"	1	517811,78	1380186,71
150	183°26'1"	1	517812,78	1380186,65
151	273°26'1"	1	517812,72	1380185,65
152	3°26'1"	1	517811,72	1380185,71
149	93°26'1"	1	517811,78	1380186,71
153	92°17'26"	1	517891,42	1381341,28
154	182°17'26"	1	517892,42	1381341,24
155	272°17'26"	1	517892,38	1381340,24
156	2°17'26"	1	517891,38	1381340,28
153	92°17'26"	1	517891,42	1381341,28
157	92°17'26"	1	517871,34	1381445,85
158	182°17'26"	1	517872,34	1381445,81
159	272°17'26"	1	517872,30	1381444,81
160	2°17'26"	1	517871,30	1381444,85
157	92°17'26"	1	517871,34	1381445,85
161	178°16'54"	1	517873,26	1381482,63
162	268°51'15"	1	517873,29	1381481,63
163	358°50'34"	0,99	517872,29	1381481,61
164	88°15'51"	0,99	517872,27	1381482,60
161	178°16'54"	1	517873,26	1381482,63
№ 8				
Кадастровый квартал:			56:30:1503002	
Кадастровый номер:			56:30:0000000:2390	
Образуемый ЗУ:			:2390:ЗУ6	
Площадь кв.м.:			3	
Правообладатель. Вид права:			56:30:0000000:2390, администрация МО Сорочинский городской округ Оренбургской области	
Разрешенное использование:			Недропользование (6.1)	
Назначение (сооружение):			Земельный участок под стойкой КИП на нефтегазосборном трубопроводе "АГЗУ-4 - ЦППС Задвижка 79"	
№	Угол	Длина,	Координаты	
		м	X	Y
165	173°5'20"	1	517859,52	1381506,05
166	263°43'22"	1,01	517859,64	1381505,06
167	353°39'35"	1	517858,64	1381504,95
168	83°39'35"	1	517858,53	1381505,94
165	173°5'20"	1	517859,52	1381506,05
169	174°51'26"	1	517889,47	1381511,98
170	264°51'26"	1	517889,56	1381510,98
171	354°51'26"	1	517888,56	1381510,89
172	84°51'26"	1	517888,47	1381511,89
169	174°51'26"	1	517889,47	1381511,98
173	145°11'46"	1	517904,16	1381518,74
174	235°11'46"	1	517904,73	1381517,92
175	325°11'46"	1	517903,91	1381517,35
176	55°11'46"	1	517903,34	1381518,17
173	145°11'46"	1	517904,16	1381518,74
№ 9				
Кадастровый квартал:			56:30:1503002	
Кадастровый номер:			56:30:0000000:2390	

Образуемый ЗУ:	:2390:ЗУ7			
Площадь кв.м.:	11			
Правообладатель. Вид права:	56:30:0000000:2390, администрация МО Сорочинский городской округ Оренбургской области			
Разрешенное использование:	Недропользование (6.1)			
Назначение (сооружение):	Земельный участок под стойкой КИП на нефтегазосборном трубопроводе от АГЗУ-4 до точки врезки в крановый узел			
№	Угол	Длина, м	Координаты	
			X	Y
177	199°20'40"	1	517814,84	1381534,80
178	110°11'9"	2,17	517814,51	1381533,86
179	18°36'56"	1	517816,55	1381533,11
180	290°1'42"	2,16	517816,87	1381534,06
177	199°20'40"	1	517814,84	1381534,80
181	198°36'56"	1	517853,27	1381519,94
182	108°47'60"	0,99	517852,95	1381518,99
183	19°20'40"	1	517853,89	1381518,67
184	289°9'20"	1,01	517854,22	1381519,61
181	198°36'56"	1	517853,27	1381519,94
185	198°36'56"	1	517812,84	1381535,60
186	108°47'60"	0,99	517812,52	1381534,65
187	19°20'40"	1	517813,46	1381534,33
188	289°9'20"	1,01	517813,79	1381535,27
185	198°36'56"	1	517812,84	1381535,60
189	198°47'60"	0,99	517809,74	1381536,81
190	109°20'40"	1	517809,42	1381535,87
191	19°9'20"	1,01	517810,36	1381535,54
192	288°36'56"	1	517810,69	1381536,49
189	198°47'60"	0,99	517809,74	1381536,81
193	198°47'60"	0,99	517808,40	1381537,34
194	109°20'40"	1	517808,08	1381536,40
195	19°9'20"	1,01	517809,02	1381536,07
196	288°36'56"	1	517809,35	1381537,02
193	198°47'60"	0,99	517808,40	1381537,34
197	246°30'5"	1	517796,80	1381583,11
198	156°30'5"	1	517795,88	1381582,71
199	66°30'5"	1	517796,28	1381581,79
200	336°30'5"	1	517797,20	1381582,19
197	246°30'5"	1	517796,80	1381583,11
201	198°36'56"	1	517803,38	1381539,23
202	108°36'56"	1	517803,06	1381538,28
203	18°47'60"	0,99	517804,01	1381537,96
204	289°9'20"	1,01	517804,33	1381538,90
201	198°36'56"	1	517803,38	1381539,23
205	199°20'40"	1	517793,15	1381549,74
206	109°9'20"	1,01	517792,82	1381548,80
207	18°36'56"	1	517793,77	1381548,47
208	288°47'60"	0,99	517794,09	1381549,42
205	199°20'40"	1	517793,15	1381549,74
209	246°30'5"	1	517799,12	1381577,98
210	156°30'5"	1	517798,20	1381577,58
211	66°30'5"	1	517798,60	1381576,66
212	336°30'5"	1	517799,52	1381577,06

209	246°30'5"	1	517799,12	1381577,98
213	198°47'60"	0,99	517829,09	1381529,30
214	109°20'40"	1	517828,77	1381528,36
215	19°9'20"	1,01	517829,71	1381528,03
216	288°36'56"	1	517830,04	1381528,98
213	198°47'60"	0,99	517829,09	1381529,30
№ 10				
Кадастровый квартал:		56:30:1503002		
Кадастровый номер:		56:30:0000000:114		
Образуемый ЗУ:		:114:ЗУ1		
Площадь кв.м.:		4		
Правообладатель. Вид права:		ЕЗ 56:30:0000000:114, аренда АО "Оренбургнефть"		
Разрешенное использование:		Недропользование (6.1)		
Назначение (сооружение):		Земельный участок под опознавательным знаком		
№	Угол	Длина, м	Координаты	
			X	Y
217	270°0'0"	1	517862,67	1380627,76
218	180°0'0"	1	517861,67	1380627,76
219	90°0'0"	1	517861,67	1380626,76
220	0°0'0"	1	517862,67	1380626,76
217	270°0'0"	1	517862,67	1380627,76
221	270°0'0"	1	517863,47	1380714,74
222	180°0'0"	1	517862,47	1380714,74
223	90°0'0"	1	517862,47	1380713,74
224	0°0'0"	1	517863,47	1380713,74
221	270°0'0"	1	517863,47	1380714,74
225	182°17'26"	1	517823,55	1380424,57
226	92°53'29"	0,99	517823,51	1380423,57
227	2°51'45"	1	517824,50	1380423,52
228	272°51'45"	1	517824,55	1380424,52
225	182°17'26"	1	517823,55	1380424,57
229	270°0'0"	1	517831,23	1380604,09
230	180°0'0"	1	517830,23	1380604,09
231	90°0'0"	1	517830,23	1380603,09
232	0°0'0"	1	517831,23	1380603,09
229	270°0'0"	1	517831,23	1380604,09
№ 11				
Кадастровый квартал:		56:30:1503002		
Кадастровый номер:		56:30:0000000:114		
Образуемый ЗУ:		:114:ЗУ2		
Площадь кв.м.:		3		
Правообладатель. Вид права:		ЕЗ 56:30:0000000:114, аренда АО "Оренбургнефть"		
Разрешенное использование:		Недропользование (6.1)		
Назначение (сооружение):		Земельный участок под стойкой КИП		
№	Угол	Длина, м	Координаты	
			X	Y
233	182°51'45"	1	517826,29	1380425,92
234	92°51'45"	1	517826,24	1380424,92
235	2°51'45"	1	517827,24	1380424,87
236	272°51'45"	1	517827,29	1380425,87
233	182°51'45"	1	517826,29	1380425,92
237	270°0'0"	1	517870,28	1381057,41
238	180°0'0"	1	517869,28	1381057,41
239	90°0'0"	1	517869,28	1381056,41
240	0°0'0"	1	517870,28	1381056,41

237	270°0'0"	1	517870,28	1381057,41
241	270°0'0"	1	517865,32	1380625,60
242	180°0'0"	1	517864,32	1380625,60
243	90°0'0"	1	517864,32	1380624,60
244	0°0'0"	1	517865,32	1380624,60
241	270°0'0"	1	517865,32	1380625,60
№ 12				
Кадастровый квартал:			56:30:1503004	
Кадастровый номер:			56:30:0000000:96	
Образуемый ЗУ:			:96:ЗУ1	
Площадь кв.м.:			2	
Правообладатель. Вид права:			ЕЗ 56:30:0000000:96, аренда АО "Оренбургнефть"	
Разрешенное использование:			Недропользование (6.1)	
Назначение (сооружение):			Земельный участок под опознавательным знаком	
№	Угол	Длина,	Координаты	
		м	X	Y
245	188°2'57"	1	517570,61	1380034,07
246	98°2'57"	1	517570,47	1380033,08
247	8°2'57"	1	517571,46	1380032,94
248	278°2'57"	1	517571,60	1380033,93
245	188°2'57"	1	517570,61	1380034,07
249	188°2'57"	1	517614,93	1380031,01
250	98°2'57"	1	517614,79	1380030,02
251	8°2'57"	1	517615,78	1380029,88
252	278°2'57"	1	517615,92	1380030,87
249	188°2'57"	1	517614,93	1380031,01
№ 13				
Кадастровый квартал:			56:30:1503002	
Кадастровый номер:			56:30:0000000:96	
Образуемый ЗУ:			:96:ЗУ2	
Площадь кв.м.:			1	
Правообладатель. Вид права:			ЕЗ 56:30:0000000:96, аренда АО "Оренбургнефть"	
Разрешенное использование:			Недропользование (6.1)	
Назначение (сооружение):			Земельный участок под опознавательным знаком на нефтегазосборном трубопроводе "АГЗУ-4 - ЦППС Задвижка 79"	
№	Угол	Длина,	Координаты	
		м	X	Y
253	235°11'46"	1	517899,91	1381518,94
254	145°11'46"	1	517899,09	1381518,37
255	55°11'46"	1	517899,66	1381517,55
256	325°11'46"	1	517900,48	1381518,12
253	235°11'46"	1	517899,91	1381518,94
№ 14				
Кадастровый квартал:			56:30:1503002	
Кадастровый номер:			56:30:0000000:96	
Образуемый ЗУ:			:96:ЗУ3	
Площадь кв.м.:			2	
Правообладатель. Вид права:			ЕЗ 56:30:0000000:96, аренда АО "Оренбургнефть"	
Разрешенное использование:			Недропользование (6.1)	
Назначение (сооружение):			Земельный участок под опознавательным знаком на нефтегазосборном трубопроводе от АГЗУ-4 до точки врезки в крановый	

			узел	
№	Угол	Длина,	Координаты	
		м	X	Y
257	246°30'5"	1	517796,85	1381590,72
258	156°30'5"	1	517795,93	1381590,32
259	66°30'5"	1	517796,33	1381589,40
260	336°30'5"	1	517797,25	1381589,80
257	246°30'5"	1	517796,85	1381590,72
261	247°1'38"	1	517797,46	1381586,88
262	156°30'5"	1	517796,54	1381586,49
263	66°30'5"	1	517796,94	1381585,57
264	336°16'18"	0,99	517797,86	1381585,97
261	247°1'38"	1	517797,46	1381586,88
№ 15				
Кадастровый квартал:			56:30:1503002, 56:30:1503004	
Кадастровый номер:			56:30:0000000:96	
Образуемый ЗУ:			:96:ЗУ4	
Площадь кв.м.:			6	
Правообладатель. Вид права:			ЕЗ 56:30:0000000:96, аренда АО "Оренбургнефть"	
Разрешенное использование:			Недропользование (6.1)	
Назначение (сооружение):			Земельный участок под стойкой КИП	
№	Угол	Длина,	Координаты	
		м	X	Y
265	98°36'56"	1	517585,51	1380030,47
266	188°2'57"	1	517586,50	1380030,32
267	278°36'56"	1	517586,36	1380029,33
268	8°2'57"	1	517585,37	1380029,48
265	98°36'56"	1	517585,51	1380030,47
269	98°36'56"	1	517577,01	1380030,97
270	188°36'56"	1	517578,00	1380030,82
271	278°36'56"	1	517577,85	1380029,83
272	8°36'56"	1	517576,86	1380029,98
269	98°36'56"	1	517577,01	1380030,97
273	98°2'57"	1	517568,21	1380031,53
274	188°36'56"	1	517569,20	1380031,39
275	278°2'57"	1	517569,05	1380030,40
276	8°36'56"	1	517568,06	1380030,54
273	98°2'57"	1	517568,21	1380031,53
277	98°2'57"	1	517562,62	1380032,11
278	188°2'57"	1	517563,61	1380031,97
279	278°2'57"	1	517563,47	1380030,98
280	8°2'57"	1	517562,48	1380031,12
277	98°2'57"	1	517562,62	1380032,11
281	98°2'57"	1	517546,90	1380034,15
282	188°36'56"	1	517547,89	1380034,01
283	278°2'57"	1	517547,74	1380033,02
284	8°36'56"	1	517546,75	1380033,16
281	98°2'57"	1	517546,90	1380034,15
285	180°0'0"	1	517869,21	1381010,67
286	270°0'0"	1	517869,21	1381009,67
287	0°0'0"	1	517868,21	1381009,67
288	90°0'0"	1	517868,21	1381010,67
285	180°0'0"	1	517869,21	1381010,67
№ 16				
Кадастровый квартал:			56:30:1503002	
Кадастровый номер:			56:30:0000000:96	
Образуемый ЗУ:			:96:ЗУ5	

Площадь кв.м.:	2			
Правообладатель. Вид права:	ЕЗ 56:30:0000000:96, аренда АО "Оренбургнефть"			
Разрешенное использование:	Недропользование (6.1)			
Назначение (сооружение):	Земельный участок под стойкой КИП на нефтегазосборном трубопроводе от АГЗУ-4 до точки врезки в крановый узел			
№	Угол	Длина,	Координаты	
		м	X	Y
289	185°46'4"	1	517808,61	1381620,09
290	96°20'25"	1	517808,51	1381619,10
291	6°20'25"	1	517809,50	1381618,99
292	276°16'38"	1,01	517809,61	1381619,98
289	185°46'4"	1	517808,61	1381620,09
293	186°20'25"	1	517807,78	1381612,25
294	96°16'38"	1,01	517807,67	1381611,26
295	5°46'4"	1	517808,67	1381611,15
296	276°20'25"	1	517808,77	1381612,14
293	186°20'25"	1	517807,78	1381612,25

Система координат МСК субъект 56 зона 2

№ 17				
Кадастровый квартал:	56:14:0417005			
Кадастровый номер:	56:14:0417005:73			
Образуемый ЗУ:	:73:ЗУ1			
Площадь кв.м.:	3			
Правообладатель. Вид права:	56:14:0417005:73, аренда АО "Оренбургнефть"			
Разрешенное использование:	Недропользование (6.1)			
Назначение (сооружение):	Земельный участок под опознавательным знаком на нефтегазосборном трубопроводе "АГЗУ-4 - ЦППС Задвижка 79"			
№	Угол	Длина,	Координаты	
		м	X	Y
1	179°25'17"	0,99	522123,21	2177330,58
2	89°25'37"	1	522123,22	2177329,59
3	359°25'17"	0,99	522124,22	2177329,60
4	269°25'37"	1	522124,21	2177330,59
1	179°25'17"	0,99	522123,21	2177330,58
5	178°51'15"	1	522116,85	2177390,98
6	88°51'15"	1	522116,87	2177389,98
7	359°25'17"	0,99	522117,87	2177390,00
8	269°25'58"	1,01	522117,86	2177390,99
5	178°51'15"	1	522116,85	2177390,98
9	178°50'34"	0,99	522141,57	2177330,16
10	89°25'37"	1	522141,59	2177329,17
11	358°51'15"	1	522142,59	2177329,18
12	268°51'15"	1	522142,57	2177330,18
9	178°50'34"	0,99	522141,57	2177330,16
№ 18				
Кадастровый квартал:	56:14:0417005			
Кадастровый номер:	56:14:0417005:73			
Образуемый ЗУ:	:73:ЗУ2			
Площадь кв.м.:	1			
Правообладатель. Вид права:	56:14:0417005:73, аренда АО "Оренбургнефть"			
Разрешенное	Недропользование (6.1)			

использование:				
Назначение (сооружение):	Земельный участок под стойкой КИП на нефтегазосборном трубопроводе "АГЗУ-4 - ЦППС Задвижка 79"			
№	Угол	Длина,	Координаты	
		м	X	Y
13	178°16'54"	1	522133,21	2177327,63
14	88°51'15"	1	522133,24	2177326,63
15	358°16'54"	1	522134,24	2177326,65
16	268°51'15"	1	522134,21	2177327,65
13	178°16'54"	1	522133,21	2177327,63
№ 19				
Кадастровый квартал:	56:14:0417005			
Кадастровый номер:	56:14:0417005:82			
Образуемый ЗУ:	:82:ЗУ1			
Площадь кв.м.:	19			
Правообладатель. Вид права:	56:14:0417005:82, аренда Десятых Е. В.			
Разрешенное использование:	Недропользование (6.1)			
Назначение (сооружение):	Земельный участок под опознавательным знаком на нефтегазосборном трубопроводе "АГЗУ-4 - ЦППС Задвижка 79"			
№	Угол	Длина,	Координаты	
		м	X	Y
17	178°17'55"	1,01	521921,24	2177435,24
18	87°42'34"	1	521921,27	2177434,23
19	357°42'34"	1	521922,27	2177434,27
20	268°15'51"	0,99	521922,23	2177435,27
17	178°17'55"	1,01	521921,24	2177435,24
21	178°17'55"	1,01	521898,16	2178105,32
22	87°42'34"	1	521898,19	2178104,31
23	358°16'54"	1	521899,19	2178104,35
24	268°16'54"	1	521899,16	2178105,35
21	178°17'55"	1,01	521898,16	2178105,32
25	267°9'57"	1,01	521194,62	2178163,56
26	177°41'11"	0,99	521193,61	2178163,51
27	87°43'55"	1,01	521193,65	2178162,52
28	357°42'34"	1	521194,66	2178162,56
25	267°9'57"	1,01	521194,62	2178163,56
29	177°8'15"	1	521335,43	2178168,06
30	87°42'34"	1	521335,48	2178167,06
31	357°8'15"	1	521336,48	2178167,10
32	267°42'34"	1	521336,43	2178168,10
29	177°8'15"	1	521335,43	2178168,06
33	177°42'34"	1	521967,95	2177435,82
34	87°42'34"	1	521967,99	2177434,82
35	357°42'34"	1	521968,99	2177434,86
36	267°42'34"	1	521968,95	2177435,86
33	177°42'34"	1	521967,95	2177435,82
37	177°42'34"	1	521918,04	2177532,67
38	88°16'54"	1	521918,08	2177531,67
39	357°43'55"	1,01	521919,08	2177531,70
40	267°42'34"	1	521919,04	2177532,71
37	177°42'34"	1	521918,04	2177532,67
41	177°8'15"	1	521900,66	2178019,29
42	87°42'34"	1	521900,71	2178018,29
43	357°8'15"	1	521901,71	2178018,33

44	267°42'34"	1	521901,66	2178019,33
41	177°8'15"	1	521900,66	2178019,29
45	177°41'11"	0,99	521334,73	2178218,93
46	88°16'54"	1	521334,77	2178217,94
47	357°42'34"	1	521335,77	2178217,97
48	267°42'34"	1	521335,73	2178218,97
45	177°41'11"	0,99	521334,73	2178218,93
49	267°42'34"	1	521178,47	2178163,34
50	177°43'55"	1,01	521177,47	2178163,30
51	86°33'59"	1	521177,51	2178162,29
52	357°41'11"	0,99	521178,51	2178162,35
49	267°42'34"	1	521178,47	2178163,34
53	178°16'54"	1	521606,26	2178240,95
54	87°42'34"	1	521606,29	2178239,95
55	358°15'51"	0,99	521607,29	2178239,99
56	268°16'54"	1	521607,26	2178240,98
53	178°16'54"	1	521606,26	2178240,95
57	178°16'54"	1	522024,61	2177438,31
58	87°42'34"	1	522024,64	2177437,31
59	358°16'54"	1	522025,64	2177437,35
60	267°42'34"	1	522025,61	2177438,35
57	178°16'54"	1	522024,61	2177438,31
61	267°8'15"	1	521214,44	2178164,13
62	177°6'31"	0,99	521213,44	2178164,08
63	87°8'15"	1	521213,49	2178163,09
64	357°6'31"	0,99	521214,49	2178163,14
61	267°8'15"	1	521214,44	2178164,13
65	178°16'54"	1	521897,46	2178117,16
66	87°42'34"	1	521897,49	2178116,16
67	358°16'54"	1	521898,49	2178116,20
68	267°42'34"	1	521898,46	2178117,20
65	178°16'54"	1	521897,46	2178117,16
69	177°42'34"	1	521887,67	2178250,65
70	87°42'34"	1	521887,71	2178249,65
71	357°42'34"	1	521888,71	2178249,69
72	267°42'34"	1	521888,67	2178250,69
69	177°42'34"	1	521887,67	2178250,65
73	178°16'54"	1	521898,37	2178097,79
74	87°42'34"	1	521898,40	2178096,79
75	358°16'54"	1	521899,40	2178096,83
76	267°42'34"	1	521899,37	2178097,83
73	178°16'54"	1	521898,37	2178097,79
77	267°42'34"	1	521160,14	2178162,68
78	177°42'34"	1	521159,14	2178162,64
79	87°42'34"	1	521159,18	2178161,64
80	357°42'34"	1	521160,18	2178161,68
77	267°42'34"	1	521160,14	2178162,68
81	178°16'54"	1	521334,26	2178224,76
82	87°43'55"	1,01	521334,29	2178223,76
83	358°16'54"	1	521335,30	2178223,80
84	267°43'55"	1,01	521335,27	2178224,80
81	178°16'54"	1	521334,26	2178224,76
85	177°42'34"	1	521893,19	2178234,80
86	88°16'54"	1	521893,23	2178233,80
87	357°42'34"	1	521894,23	2178233,83
88	268°16'54"	1	521894,19	2178234,83
85	177°42'34"	1	521893,19	2178234,80

89	177°42'34"	1	521335,13	2178194,58
90	87°42'34"	1	521335,17	2178193,58
91	357°42'34"	1	521336,17	2178193,62
92	267°42'34"	1	521336,13	2178194,62
89	177°42'34"	1	521335,13	2178194,58
№ 20				
Кадастровый квартал:			56:14:0417005	
Кадастровый номер:			56:14:0417005:82	
Образуемый ЗУ:			:82:ЗУ2	
Площадь кв.м.:			10	
Правообладатель. Вид права:			56:14:0417005:82, аренда Десятых Е. В.	
Разрешенное использование:			Недропользование (6.1)	
Назначение (сооружение):			Земельный участок под стойкой КИП на нефтегазосборном трубопроводе "АГЗУ-4 - ЦППС Задвижка 79"	
№	Угол	Длина,	Координаты	
		м	X	Y
93	177°8'15"	1	521986,55	2177434,64
94	88°15'51"	0,99	521986,60	2177433,64
95	357°42'34"	1	521987,59	2177433,67
96	268°16'54"	1	521987,55	2177434,67
93	177°8'15"	1	521986,55	2177434,64
97	178°16'54"	1	521313,68	2178165,05
98	88°16'54"	1	521313,71	2178164,05
99	358°16'54"	1	521314,71	2178164,08
100	268°16'54"	1	521314,68	2178165,08
97	178°16'54"	1	521313,68	2178165,05
101	177°41'11"	0,99	521337,03	2178205,17
102	87°42'34"	1	521337,07	2178204,18
103	357°42'34"	1	521338,07	2178204,22
104	267°8'15"	1	521338,03	2178205,22
101	177°41'11"	0,99	521337,03	2178205,17
105	177°8'15"	1	522005,54	2177435,30
106	87°42'34"	1	522005,59	2177434,30
107	357°8'15"	1	522006,59	2177434,34
108	267°42'34"	1	522006,54	2177435,34
105	177°8'15"	1	522005,54	2177435,30
109	178°51'15"	1	521279,19	2178163,82
110	88°16'54"	1	521279,21	2178162,82
111	358°50'34"	0,99	521280,21	2178162,85
112	268°51'15"	1	521280,19	2178163,84
109	178°51'15"	1	521279,19	2178163,82
113	178°16'54"	1	521895,77	2178095,63
114	87°43'55"	1,01	521895,80	2178094,63
115	358°15'51"	0,99	521896,81	2178094,67
116	268°17'55"	1,01	521896,78	2178095,66
113	178°16'54"	1	521895,77	2178095,63
117	177°42'34"	1	521895,47	2178103,87
118	87°8'15"	1	521895,51	2178102,87
119	358°15'51"	0,99	521896,51	2178102,92
120	267°43'55"	1,01	521896,48	2178103,91
117	177°42'34"	1	521895,47	2178103,87
121	178°16'54"	1	521952,39	2177433,40
122	88°16'54"	1	521952,42	2177432,40
123	358°16'54"	1	521953,42	2177432,43
124	268°16'54"	1	521953,39	2177433,43

121	178°16'54"	1	521952,39	2177433,40
125	177°41'11"	0,99	521337,30	2178196,88
126	87°42'34"	1	521337,34	2178195,89
127	357°41'11"	0,99	521338,34	2178195,93
128	267°42'34"	1	521338,30	2178196,92
125	177°41'11"	0,99	521337,30	2178196,88
129	177°41'11"	0,99	521901,62	2177929,57
130	87°42'34"	1	521901,66	2177928,58
131	357°6'31"	0,99	521902,66	2177928,62
132	267°41'11"	0,99	521902,61	2177929,61
129	177°41'11"	0,99	521901,62	2177929,57
№ 21				
Кадастровый квартал:			56:14:0417005	
Кадастровый номер:			56:14:0417005:82	
Образуемый ЗУ:			:82:ЗУ3	
Площадь кв.м.:			58	
Правообладатель. Вид права:			56:14:0417005:82, аренда Десятых Е. В.	
Разрешенное использование:			Недропользование (6.1)	
Назначение (сооружение):			Земельный участок под узел запорной арматуры	
№	Угол	Длина,	Координаты	
		м	X	Y
133	357°35'53"	10,5	521916,61	2177604,22
134	267°42'19"	5,49	521916,17	2177614,71
135	177°35'53"	10,5	521910,68	2177614,49
136	87°42'19"	5,49	521911,12	2177604,00
133	357°35'53"	10,5	521916,61	2177604,22
№ 22				
Кадастровый квартал:			56:14:0417005	
Кадастровый номер:			56:14:0417005:89	
Образуемый ЗУ:			:89:ЗУ1	
Площадь кв.м.:			3	
Правообладатель. Вид права:			56:14:0417005:89, администрация МО Красногвардейский район Оренбургской области	
Разрешенное использование:			Недропользование (6.1)	
Назначение (сооружение):			Земельный участок под опознавательным знаком на нефтегазосборном трубопроводе "АГЗУ-4 - ЦППС Задвижка 79"	
№	Угол	Длина,	Координаты	
		м	X	Y
137	206°49'19"	1	522086,21	2177407,62
138	117°50'17"	1,01	522085,76	2177406,73
139	26°33'54"	1,01	522086,65	2177406,26
140	297°19'56"	1	522087,10	2177407,16
137	206°49'19"	1	522086,21	2177407,62
141	178°51'15"	1	522115,21	2177345,72
142	89°25'37"	1	522115,23	2177344,72
143	358°51'56"	1,01	522116,23	2177344,73
144	268°51'15"	1	522116,21	2177345,74
141	178°51'15"	1	522115,21	2177345,72
145	206°49'19"	1	522037,85	2177433,94
146	116°49'19"	1	522037,40	2177433,05
147	26°49'19"	1	522038,29	2177432,60
148	296°49'19"	1	522038,74	2177433,49
145	206°49'19"	1	522037,85	2177433,94
№ 23				
Кадастровый квартал:			56:14:0417005	

Кадастровый номер:			56:14:0417005:89	
Образуемый ЗУ:			:89:ЗУ2	
Площадь кв.м.:			3	
Правообладатель. Вид права:			56:14:0417005:89, администрация МО Красногвардейский район Оренбургской области	
Разрешенное использование:			Недропользование (6.1)	
Назначение (сооружение):			Земельный участок под стойкой КИП на нефтегазосборном трубопроводе "АГЗУ-4 - ЦППС Задвижка 79"	
№	Угол	Длина,	Координаты	
		м	X	Y
149	206°49'19"	1	522034,02	2177432,87
150	117°50'17"	1,01	522033,57	2177431,98
151	26°33'54"	1,01	522034,46	2177431,51
152	297°19'56"	1	522034,91	2177432,41
149	206°49'19"	1	522034,02	2177432,87
153	207°5'1"	0,99	522109,33	2177392,83
154	117°19'56"	1	522108,88	2177391,95
155	26°49'19"	1	522109,77	2177391,49
156	296°49'19"	1	522110,22	2177392,38
153	207°5'1"	0,99	522109,33	2177392,83
157	206°49'19"	1	522092,85	2177401,57
158	116°49'19"	1	522092,40	2177400,68
159	27°5'1"	0,99	522093,29	2177400,23
160	297°19'56"	1	522093,74	2177401,11
157	206°49'19"	1	522092,85	2177401,57
№ 24				
Кадастровый квартал:			56:14:0417005	
Кадастровый номер:			56:14:0417005:89	
Образуемый ЗУ:			:89:ЗУ3	
Площадь кв.м.:			58	
Правообладатель. Вид права:			56:14:0417005:89, администрация МО Красногвардейский район Оренбургской области	
Разрешенное использование:			Недропользование (6.1)	
Назначение (сооружение):			Земельный участок под узел запорной арматуры	
№	Угол	Длина,	Координаты	
		м	X	Y
161	357°35'53"	10,5	522116,08	2177356,17
162	267°36'4"	5,49	522115,64	2177366,66
163	177°35'53"	10,5	522110,15	2177366,43
164	87°36'4"	5,49	522110,59	2177355,94
161	357°35'53"	10,5	522116,08	2177356,17

3. Сведения о границах территории, применительно к которой осуществляется подготовка проекта межевания

Граница территории, в отношении которой осуществляется подготовка проекта межевания территории, предусматривающего размещение одного или нескольких линейных объектов, определяется по внешним границам земельных участков, подлежащих образованию, изменению в связи со строительством этих линейных объектов, в границах муниципальных образований Кинзельский сельсовет Красногвардейского района и Сорочинский городской округ Оренбургской области.

Перечень координат характерных точек границы территории, применительно к которой осуществляется подготовка проекта межевания в системе координат, используемой для ведения Единого государственного реестра недвижимости, приведен в таблице 3.1

Таблица 3.1 - Перечень координат характерных точек границы территории, в отношении которой утверждается проект межевания.

Система координат: МСК субъект 56 зона 1

№	X	Y	61	518424,25	1379609,27	123	517675,89	1380570,57	185	517825,49	1381593,45
1	517671,09	1381681,88	62	518277,74	1379602,22	124	517682,43	1380635,25	186	517817,72	1381584,08
2	517720,04	1381666,03	63	518220,21	1379682,77	125	517683,02	1380692,18	187	517800,65	1381590,92
3	517743,28	1381660,08	64	517910,19	1379681,61	126	517686,29	1380738,68	188	517801,30	1381595,69
4	517784,56	1381654,70	65	517884,98	1379697,72	127	517684,44	1380787,49	189	517796,25	1381596,48
5	517815,03	1381651,97	66	517947,70	1379693,73	128	517679,36	1380845,86	190	517796,04	1381594,78
6	517874,69	1381646,89	67	517973,40	1379694,10	129	517690,58	1380952,78	191	517784,26	1381610,36
7	517906,33	1381644,11	68	517982,25	1379708,02	130	517691,44	1380969,31	192	517760,93	1381628,09
8	517984,06	1381639,99	69	517990,00	1379725,09	131	517768,62	1380996,64	193	517734,46	1381640,42
9	518025,43	1381639,55	70	517986,24	1379785,62	132	517769,13	1380959,53	194	517709,88	1381649,22
10	518119,08	1381637,66	71	517980,55	1379836,45	133	517831,40	1380960,33	195	517678,94	1381662,04
11	518154,70	1381638,16	72	517989,10	1379827,20	134	517830,56	1381012,04	1	517671,09	1381681,88
12	518228,14	1381638,17	73	518034,30	1379870,04	135	517883,59	1381006,87			
13	518275,51	1381636,42	74	518024,92	1379880,09	136	517875,95	1380994,86	196	520029,12	1379554,51
14	518355,12	1381635,54	75	518035,59	1379880,77	137	517928,17	1380961,31	197	520143,79	1379551,06
15	518429,88	1381634,47	76	518053,38	1379882,79	138	517961,78	1381013,53	198	520142,24	1379491,09
16	518462,84	1381632,82	77	518078,86	1379888,76	139	517909,58	1381047,24	199	520127,31	1379491,54
17	518479,17	1381632,58	78	518092,61	1379893,76	140	517888,57	1381014,65	200	520027,57	1379494,55
18	518445,71	1380334,70	79	518104,30	1379905,90	141	517830,51	1381020,36	196	520029,12	1379554,51
19	518479,30	1381633,66	80	518110,31	1379928,14	142	517830,44	1381022,59			
20	518544,91	1381632,64	81	518113,04	1379945,84	143	517768,27	1381021,71	201	520223,41	1381542,81
21	518589,08	1381631,89	82	518110,46	1379972,68	144	517768,53	1381005,21	202	520223,48	1381537,81
22	518664,65	1381631,21	83	518109,13	1380002,11	145	517691,21	1380977,85	203	520218,48	1381537,74
23	518708,24	1381630,45	84	518096,14	1380032,31	146	517689,19	1381024,24	204	520218,41	1381542,74
24	518778,43	1381628,38	85	518010,66	1380123,72	147	517700,23	1381082,93	201	520223,41	1381542,81
25	518828,43	1381626,92	86	517921,86	1380223,86	148	517697,79	1381139,91			
26	518910,19	1381625,64	87	517893,27	1380258,24	149	517701,12	1381240,79	205	517899,61	1381586,50
27	518957,65	1381624,23	88	517949,50	1380254,56	150	517695,40	1381271,13	206	517899,68	1381581,50
28	519038,98	1381621,54	89	517948,21	1380230,09	151	517714,67	1381285,64	207	517894,68	1381581,43
29	519082,28	1381622,49	90	518010,28	1380226,77	152	517773,68	1381292,40	208	517894,61	1381586,43
30	519167,72	1381619,52	91	518013,52	1380288,12	153	517869,86	1381296,73	205	517899,61	1381586,50
31	519228,79	1381619,36	92	518005,41	1380302,81	154	518000,52	1381297,59			
32	519377,86	1381615,20	93	518063,82	1380314,62	155	518100,46	1381296,18	209	517900,08	1381560,31
33	519490,15	1381613,31	94	518051,40	1380375,62	156	518137,63	1381312,49	210	517900,15	1381555,31
34	519587,71	1381610,85	95	517990,36	1380363,27	157	518166,76	1381334,72	211	517895,16	1381555,24
35	519635,13	1381609,43	96	517999,10	1380320,90	158	518236,80	1381343,96	212	517895,08	1381560,24
36	519714,24	1381608,12	97	517964,61	1380291,49	159	518278,78	1381344,42	209	517900,08	1381560,31
37	519786,31	1381607,06	98	517951,47	1380292,22	160	518339,52	1381341,84			
38	519878,38	1381605,23	99	517949,90	1380262,85	161	518342,13	1381404,05	213	520074,58	1381566,37
39	519914,70	1381604,69	100	517869,32	1380268,13	162	518279,99	1381406,57	214	520074,65	1381561,37
40	520025,02	1381602,08	101	517869,39	1380270,34	163	518277,70	1381353,47	215	520069,66	1381561,30
41	520066,74	1381601,62	102	517865,22	1380270,52	164	518236,13	1381352,20	216	520069,58	1381566,30
42	520183,18	1381600,49	103	517865,13	1380268,34	165	518163,84	1381342,66	213	520074,58	1381566,37
43	520221,87	1381599,65	104	517848,40	1380269,41	166	518133,56	1381319,71			
44	520278,53	1381598,01	105	517810,34	1380271,03	167	518122,92	1381314,99	217	518042,53	1381555,75
45	520161,51	1380919,90	106	517810,46	1380273,07	168	518125,65	1381369,53	218	518045,54	1381555,60
46	520123,08	1380045,21	107	517806,23	1380273,30	169	518065,14	1381372,65	219	518045,38	1381552,59
47	520233,38	1379761,38	108	517806,11	1380271,20	170	518050,76	1381387,23	220	518042,38	1381552,75
48	520209,92	1379573,66	109	517622,78	1380278,79	171	518036,95	1381396,22	217	518042,53	1381555,75
49	520365,59	1379295,32	110	517622,80	1380287,51	172	517992,45	1381432,45			
50	520291,83	1379301,77	111	517620,18	1380308,00	173	517959,04	1381458,34	221	518055,93	1381583,94
51	520314,47	1379357,32	112	517623,53	1380317,06	174	517925,52	1381490,04	222	518058,93	1381583,79
52	520258,93	1379379,97	113	517632,67	1380391,14	175	517898,82	1381521,97	223	518058,77	1381580,78
53	520237,58	1379327,62	114	517639,69	1380419,08	176	517874,02	1381549,82	224	518055,77	1381580,94
54	520234,34	1379326,28	115	517663,01	1380428,87	177	517860,35	1381564,27	221	518055,93	1381583,94
55	519847,57	1379322,78	116	517663,62	1380397,63	178	517825,46	1381580,49			
56	518610,59	1379310,21	117	517725,79	1380398,69	179	517841,19	1381599,59	225	519439,27	1381543,97
57	518414,33	1379303,90	118	517724,39	1380477,60	180	517850,41	1381598,50	226	519442,27	1381543,81
58	518424,23	1379608,18	119	517662,22	1380476,41	181	517854,98	1381641,75	227	519442,11	1381540,81
59	518437,42	1380013,47	120	517662,90	1380437,66	182	517834,81	1381644,04	228	519439,11	1381540,97
18	518445,71	1380334,70	121	517642,23	1380429,03	183	517802,81	1381647,48	225	519439,27	1381543,97
60	518437,30	1380011,51	122	517656,75	1380486,07	184	517797,38	1381596,42			

229	519591,16	1381543,35	273	519390,49	1381570,67	317	517840,17	1381037,96	361	517808,69	1381047,53
230	519591,20	1381540,35	274	519390,53	1381567,67	318	517842,09	1381037,38	362	517810,61	1381046,94
231	519588,20	1381540,30	275	519387,53	1381567,63	319	517841,51	1381035,46	363	517810,01	1381045,03
232	519588,16	1381543,30	276	519387,49	1381570,63	320	517839,59	1381036,04	364	517808,10	1381045,62
229	519591,16	1381543,35	273	519390,49	1381570,67	317	517840,17	1381037,96	361	517808,69	1381047,53
233	519557,50	1381568,46	277	518893,69	1381574,25	321	517767,70	1380275,28	365	517737,87	1380982,25
234	519557,55	1381565,46	278	518893,73	1381571,25	322	517769,70	1380275,11	366	517739,87	1380982,17
235	519554,55	1381565,42	279	518890,73	1381571,21	323	517769,53	1380273,12	367	517739,79	1380980,17
236	519554,50	1381568,42	280	518890,69	1381574,21	324	517767,53	1380273,28	368	517737,79	1380980,25
233	519557,50	1381568,46	277	518893,69	1381574,25	321	517767,70	1380275,28	365	517737,87	1380982,25
237	518227,42	1381583,60	281	519131,15	1381547,15	325	517914,06	1381295,62	369	517879,24	1381024,99
238	518227,46	1381580,60	282	519131,19	1381544,15	326	517914,79	1381293,76	370	517879,80	1381023,07
239	518224,46	1381580,56	283	519128,19	1381544,11	327	517912,92	1381293,03	371	517877,88	1381022,51
240	518224,42	1381583,56	284	519128,15	1381547,11	328	517912,19	1381294,90	372	517877,32	1381024,44
237	518227,42	1381583,60	281	519131,15	1381547,15	325	517914,06	1381295,62	369	517879,24	1381024,99
241	520073,48	1381538,46	285	519751,58	1381540,75	329	517670,05	1380280,10	373	517690,74	1380888,99
242	520073,53	1381535,46	286	519751,62	1381537,75	330	517672,04	1380280,03	374	517692,38	1380887,83
243	520070,53	1381535,42	287	519748,63	1381537,70	331	517671,97	1380278,02	375	517691,23	1380886,20
244	520070,48	1381538,42	288	519748,58	1381540,70	332	517669,96	1380278,10	376	517689,59	1380887,36
241	520073,48	1381538,46	285	519751,58	1381540,75	329	517670,05	1380280,10	373	517690,74	1380888,99
245	518929,02	1381550,46	289	518411,31	1381555,24	333	517740,14	1381067,63	377	519858,64	1379465,32
246	518929,07	1381547,46	290	518411,35	1381552,24	334	517742,07	1381067,13	378	519860,63	1379465,12
247	518926,07	1381547,41	291	518408,35	1381552,20	335	517741,58	1381065,19	379	519860,44	1379463,13
248	518926,02	1381550,41	292	518408,31	1381555,19	336	517739,63	1381065,69	380	519858,45	1379463,32
245	518929,02	1381550,46	289	518411,31	1381555,24	333	517740,14	1381067,63	377	519858,64	1379465,32
249	518778,43	1381551,30	293	518399,44	1381580,67	337	517704,57	1381076,84	381	517773,35	1381058,42
250	518778,47	1381548,30	294	518399,48	1381577,67	338	517706,48	1381076,24	382	517775,28	1381057,89
251	518775,47	1381548,26	295	518396,49	1381577,62	339	517705,88	1381074,33	383	517774,76	1381055,96
252	518775,43	1381551,26	296	518396,44	1381580,62	340	517703,96	1381074,94	384	517772,82	1381056,50
249	518778,43	1381551,30	293	518399,44	1381580,67	337	517704,57	1381076,84	381	517773,35	1381058,42
253	519888,91	1381565,91	297	519917,09	1381538,92	341	517732,19	1380982,59	385	519768,63	1379474,23
254	519888,95	1381562,91	298	519917,13	1381535,92	342	517732,28	1380980,59	386	519770,62	1379474,03
255	519885,95	1381562,87	299	519914,14	1381535,88	343	517730,29	1380980,49	387	519770,43	1379472,04
256	519885,91	1381565,87	300	519914,09	1381538,88	344	517730,18	1380982,49	388	519768,44	1379472,23
253	519888,91	1381565,91	297	519917,09	1381538,92	341	517732,19	1380982,59	385	519768,63	1379474,23
257	519721,91	1381566,92	301	518727,36	1381577,26	345	520152,85	1379500,94	389	520163,85	1379449,93
258	519721,95	1381563,92	302	518727,40	1381574,27	346	520153,28	1379498,99	390	520164,31	1379447,98
259	519718,95	1381563,88	303	518724,40	1381574,22	347	520151,31	1379498,57	391	520162,37	1379447,52
260	519718,91	1381566,88	304	518724,36	1381577,22	348	520150,89	1379500,52	392	520161,90	1379449,47
257	519721,91	1381566,92	301	518727,36	1381577,26	345	520152,85	1379500,94	389	520163,85	1379449,93
261	519059,58	1381573,23	305	518614,83	1381552,05	349	517880,98	1381019,30	393	520279,22	1379427,67
262	519059,63	1381570,23	306	518614,87	1381549,06	350	517882,66	1381018,21	394	520279,75	1379425,74
263	519056,63	1381570,18	307	518611,87	1381549,01	351	517881,57	1381016,52	395	520277,82	1379425,21
264	519056,58	1381573,18	308	518611,83	1381552,01	352	517879,90	1381017,61	396	520277,29	1379427,14
261	519059,58	1381573,23	305	518614,83	1381552,05	349	517880,98	1381019,30	393	520279,22	1379427,67
265	518563,75	1381578,82	309	518234,02	1381555,10	353	517813,29	1381253,40	397	517913,50	1380269,66
266	518563,80	1381575,82	310	518234,07	1381552,10	354	517814,07	1381251,56	398	517915,44	1380269,17
267	518560,80	1381575,78	311	518231,07	1381552,06	355	517812,22	1381250,78	399	517914,95	1380267,23
268	518560,75	1381578,78	312	518231,03	1381555,05	356	517811,44	1381252,62	400	517913,01	1380267,72
265	518563,75	1381578,82	309	518234,02	1381555,10	353	517813,29	1381253,40	397	517913,50	1380269,66
269	519289,74	1381547,13	313	519224,89	1381571,59	357	517722,40	1380278,96	401	517883,99	1381024,62
270	519289,78	1381544,13	314	519224,93	1381568,60	358	517724,41	1380278,92	402	517885,99	1381024,57
271	519286,78	1381544,08	315	519221,94	1381568,55	359	517724,37	1380276,92	403	517885,95	1381022,57
272	519286,74	1381547,08	316	519221,89	1381571,55	360	517722,37	1380276,96	404	517883,95	1381022,62
269	519289,74	1381547,13	313	519224,89	1381571,59	357	517722,40	1380278,96	401	517883,99	1381024,62

405	519927,94	1379459,00	449	517875,21	1381033,48	509	516286,39	1381308,33	575	516069,78	1380858,68
406	519929,93	1379458,82	450	517877,18	1381033,23	510	516303,48	1381383,04	576	516082,33	1380832,19
407	519929,74	1379456,82	451	517876,95	1381031,25	511	516321,86	1381378,85	577	516099,00	1380802,85
408	519927,75	1379457,01	452	517874,97	1381031,50	512	516319,72	1381427,85	578	516110,81	1380784,95
405	519927,94	1379459,00	449	517875,21	1381033,48	513	516279,37	1381391,76	579	516098,48	1380834,83
						514	516242,68	1381355,19	580	516156,71	1380849,26
409	518105,59	1379894,42	453	520114,61	1379442,44	515	516203,07	1381287,69	581	516175,14	1380774,90
410	518105,68	1379892,42	454	520116,59	1379442,26	516	516179,02	1381249,24	582	516180,29	1380776,18
411	518103,69	1379892,32	455	520116,42	1379440,28	517	516162,57	1381230,75	583	516197,42	1380801,83
412	518103,59	1379894,32	456	520114,44	1379440,45	518	516126,35	1381184,04	584	516272,28	1380921,42
409	518105,59	1379894,42	453	520114,61	1379442,44	519	516099,85	1381130,51	585	516324,48	1380990,60
						520	516109,20	1381126,53	586	516467,39	1381189,46
413	517753,81	1381228,00	457	520165,01	1379437,97	521	516085,68	1381071,33	587	516492,70	1381214,81
414	517754,58	1381226,16	458	520166,99	1379437,80	522	516030,50	1381094,85	588	516497,34	1381258,56
415	517752,74	1381225,38	459	520166,82	1379435,81	523	516049,98	1381140,56	589	516462,52	1381242,09
416	517751,96	1381227,22	460	520164,84	1379435,99	524	516011,38	1381242,35	590	516436,86	1381296,31
413	517753,81	1381228,00	457	520165,01	1379437,97	525	516003,22	1381255,90	591	516491,08	1381321,97
						526	515965,44	1381297,71	592	516516,74	1381267,74
417	520008,01	1379451,89	461	515700,83	1381772,10	527	515959,65	1381329,14	593	516503,72	1381261,58
418	520010,00	1379451,72	462	515707,25	1381771,86	528	515956,98	1381366,28	594	516499,46	1381221,14
419	520009,84	1379449,73	463	515699,49	1381747,60	529	515940,49	1381464,99	595	516541,38	1381260,72
420	520007,84	1379449,90	464	515696,67	1381667,34	530	515941,15	1381419,03	596	516640,42	1381394,30
417	520008,01	1379451,89	465	515701,49	1381497,37	531	515881,17	1381418,17	597	516655,88	1381559,59
			466	515776,52	1381599,22	532	515879,83	1381511,47	598	516674,01	1381649,88
421	517864,87	1381275,23	467	515765,99	1381649,85	533	515934,62	1381512,26	599	516730,14	1381720,03
422	517865,64	1381273,39	468	515761,26	1381690,30	534	515927,88	1381593,44	600	516750,83	1381720,56
423	517863,79	1381272,62	469	515744,93	1381687,76	535	515921,69	1381616,33	601	516739,21	1381712,14
424	517863,02	1381274,46	470	515735,73	1381747,05	536	515863,52	1381601,70	602	516681,11	1381640,05
421	517864,87	1381275,23	471	515795,01	1381756,24	537	515848,89	1381659,88	603	516684,79	1381619,22
			472	515804,21	1381696,97	538	515805,53	1381618,47	604	516686,69	1381637,98
425	520227,36	1379432,80	473	515767,20	1381691,22	539	515701,58	1381477,33	605	516796,11	1381626,90
426	520228,57	1379431,21	474	515771,90	1381650,85	540	515703,29	1381357,71	606	516790,07	1381567,22
427	520226,98	1379430,00	475	515781,30	1381605,72	541	515775,89	1381265,14	607	516680,65	1381578,29
428	520225,77	1379431,59	476	515796,43	1381626,30	542	515793,65	1381250,19	608	516667,78	1381557,95
425	520227,36	1379432,80	477	515853,69	1381685,84	543	515805,06	1381245,97	609	516651,13	1381380,05
			478	515947,71	1381764,50	544	515798,43	1381274,90	610	516639,01	1381170,60
429	517922,25	1380267,46	479	515966,21	1381764,34	545	515856,89	1381288,32	611	516708,73	1381146,71
430	517924,18	1380266,97	480	515925,37	1381730,13	546	515870,31	1381229,84	612	516749,56	1381129,79
431	517923,71	1380265,03	481	515910,82	1381713,05	547	515811,83	1381216,43	613	516793,63	1381120,10
432	517921,77	1380265,52	482	515925,98	1381652,09	548	515806,67	1381238,98	614	516803,57	1381126,51
429	517922,25	1380267,46	483	515941,38	1381541,44	549	515790,60	1381244,98	615	516808,09	1381131,78
			484	515948,94	1381508,29	550	515771,47	1381261,06	616	516812,14	1381143,20
433	520234,63	1379415,74	485	516011,84	1381497,02	551	515703,61	1381348,98	617	516813,57	1381161,04
434	520235,38	1379413,89	486	516110,73	1381493,49	552	515706,35	1381215,08	618	516809,69	1381189,76
435	520233,53	1379413,14	487	516231,66	1381494,59	553	515725,38	1381173,10	619	516805,95	1381231,02
436	520232,78	1379414,99	488	516253,16	1381490,31	554	515764,19	1381095,68	620	516800,88	1381270,13
433	520234,63	1379415,74	489	516271,97	1381504,25	555	515841,93	1381111,67	621	516797,24	1381281,02
			490	516317,59	1381442,64	556	515840,32	1381144,37	622	516745,60	1381282,35
437	520063,89	1379446,93	491	516360,62	1381470,56	557	515900,23	1381147,33	623	516747,15	1381342,31
438	520065,87	1379446,76	492	516453,57	1381563,79	558	515903,18	1381087,41	624	516807,11	1381340,76
439	520065,71	1379444,77	493	516521,08	1381639,75	559	515843,27	1381084,46	625	516805,56	1381280,80
440	520063,71	1379444,95	494	516535,57	1381675,35	560	515842,23	1381105,60	626	516803,62	1381280,85
437	520063,89	1379446,93	495	516547,68	1381695,32	561	515767,45	1381089,57	627	516806,79	1381271,19
			496	516578,67	1381723,56	562	515877,77	1380878,13	628	516811,91	1381231,69
441	519963,40	1379455,85	497	516590,00	1381727,36	563	515952,61	1380792,30	629	516815,65	1381190,45
442	519965,39	1379455,68	498	516606,70	1381726,65	564	515955,43	1380780,16	630	516819,58	1381161,10
443	519965,22	1379453,69	499	516581,15	1381718,00	565	516114,79	1380769,02	631	516818,05	1381142,04
444	519963,24	1379453,86	500	516553,24	1381692,31	566	516093,86	1380799,74	632	516813,52	1381129,15
441	519963,40	1379455,85	501	516541,00	1381672,73	567	516076,96	1380829,52	633	516807,58	1381122,01
			502	516526,13	1381636,42	568	516064,27	1380856,31	634	516800,69	1381117,52
445	517687,34	1380880,53	503	516457,83	1381559,55	569	516057,26	1380873,76	635	516819,03	1381110,66
446	517689,22	1380879,85	504	516364,78	1381466,22	570	516024,58	1380869,91	636	516835,23	1381091,42
447	517688,55	1380877,98	505	516326,00	1381432,70	571	516015,61	1380946,03	637	516876,58	1381095,78
448	517686,67	1380878,66	506	516327,98	1381377,45	572	516075,18	1380953,06	638	516882,87	1381036,12
445	517687,34	1380880,53	507	516361,95	1381369,67	573	516084,15	1380876,93	639	516823,22	1381029,82
			508	516344,87	1381294,96	574	516063,43	1380874,49	640	516816,92	1381089,49

641	516828,67	1381090,73	707	517593,36	1380805,83	773	517199,76	1381222,58	839	517803,78	1381646,22
642	516815,39	1381105,78	708	517556,55	1380806,90	774	517468,30	1381042,07	840	517834,75	1381642,97
643	516790,17	1381114,97	709	517504,78	1380811,01	775	517505,67	1381056,97	841	517853,66	1381640,79
644	516747,69	1381124,08	710	517433,29	1380813,60	776	517509,34	1381059,15	842	517849,40	1381599,82
645	516737,06	1381123,58	711	517441,79	1380807,13	777	517494,70	1381058,27	843	517840,70	1381600,77
646	516717,16	1381066,99	712	517405,46	1380759,39	778	517491,12	1381118,16	844	517823,66	1381580,06
647	516660,57	1381086,89	713	517357,72	1380795,73	779	517551,00	1381121,73	845	517859,49	1381563,38
648	516680,47	1381143,48	714	517376,75	1380820,74	780	517554,58	1381061,86	846	517873,29	1381549,03
649	516638,65	1381164,38	715	517191,90	1380824,63	781	517522,37	1381059,93	847	517898,06	1381521,19
650	516632,07	1381050,72	716	517197,66	1380794,22	782	517508,26	1381051,55	848	517924,69	1381489,21
651	516624,36	1380771,68	717	517138,71	1380783,07	783	517474,29	1381037,99	849	517958,31	1381457,48
652	516667,20	1380772,29	718	517130,56	1380826,15	784	517552,13	1380985,14	850	517991,53	1381431,76
653	516680,50	1380820,33	719	517039,17	1380821,74	785	517585,86	1380969,47	851	518036,25	1381395,38
654	516738,32	1380804,32	720	517044,06	1380777,56	786	517582,31	1381031,35	852	518049,95	1381386,49
655	516722,31	1380746,51	721	516984,44	1380770,96	787	517580,02	1381149,93	853	518064,56	1381371,52
656	516664,49	1380762,52	722	516977,84	1380830,59	788	517584,79	1381379,10	854	518124,48	1381368,50
657	516665,54	1380766,27	723	517037,46	1380837,19	789	517478,66	1381388,80	855	518121,69	1381313,22
658	516624,19	1380765,68	724	517038,50	1380827,72	790	517415,72	1381389,36	856	518134,05	1381318,67
659	516621,91	1380687,00	725	517129,43	1380832,10	791	517357,62	1381391,26	857	518164,21	1381341,54
660	516660,85	1380626,89	726	517127,55	1380842,01	792	517366,26	1381357,87	858	518236,23	1381351,03
661	516667,13	1380622,59	727	517186,49	1380853,17	793	517308,19	1381342,83	859	518278,81	1381352,35
662	516676,11	1380677,60	728	517190,76	1380830,67	794	517293,15	1381400,90	860	518281,00	1381405,45
663	516751,77	1380665,24	729	517381,24	1380826,64	795	517351,21	1381415,94	861	518340,94	1381402,95
664	516742,09	1380606,03	730	517394,05	1380843,46	796	517356,05	1381397,30	862	518338,45	1381343,01
665	516692,48	1380614,14	731	517424,92	1380819,98	797	517415,85	1381395,35	863	518278,51	1381345,51
666	516789,44	1380508,53	732	517505,08	1380817,00	798	517478,99	1381394,79	864	518236,75	1381345,05
667	517006,88	1380271,09	733	517556,90	1380812,90	799	517541,94	1381389,75	865	518166,27	1381335,80
668	517016,92	1380304,59	734	517593,49	1380811,83	800	517585,00	1381385,12	866	518137,02	1381313,43
669	517009,01	1380314,86	735	517586,63	1380955,94	801	517580,42	1381411,52	867	518100,25	1381297,32
670	517056,53	1380351,47	736	517546,34	1380974,61	802	517579,50	1381442,25	868	518000,53	1381298,73
671	517093,15	1380303,96	737	517157,11	1381238,59	803	517580,90	1381476,02	869	517869,91	1381297,81
672	517045,63	1380267,33	738	517090,75	1381286,51	804	517576,69	1381505,10	870	517773,76	1381293,58
673	517021,12	1380299,16	739	517060,39	1381310,83	805	517576,48	1381521,70	871	517714,17	1381286,61
674	516972,78	1380129,17	740	517010,80	1381362,03	806	517580,43	1381543,64	872	517694,15	1381271,64
675	517224,31	1380198,87	741	516957,54	1381460,22	807	517580,22	1381591,31	873	517699,63	1381240,75
676	517218,30	1380290,66	742	516885,43	1381585,74	808	517575,28	1381601,28	874	517696,64	1381139,83
677	517219,43	1380308,83	743	516854,91	1381633,06	809	517569,59	1381608,20	875	517699,09	1381083,22
678	517184,14	1380330,78	744	516846,24	1381674,15	810	517578,63	1381606,59	876	517688,06	1381024,40
679	517215,82	1380381,72	745	516839,09	1381689,81	811	517580,38	1381604,46	877	517690,16	1380976,36
680	517266,75	1380350,03	746	516839,39	1381668,87	812	517586,16	1381592,56	878	517769,60	1381004,46
681	517235,08	1380299,10	747	516751,60	1381667,62	813	517586,43	1381543,17	879	517769,37	1381020,61
682	517225,21	1380305,23	600	516750,84	1381720,56	814	517582,46	1381521,11	880	517829,35	1381021,47
683	517224,31	1380290,84	749	516792,92	1381721,16	815	517582,68	1381505,41	881	517829,38	1381019,29
684	517230,21	1380200,51	750	516838,63	1381721,82	816	517586,92	1381476,28	882	517889,12	1381013,46
685	517260,12	1380208,75	751	516838,68	1381718,33	817	517585,50	1381442,21	883	517909,88	1381045,69
686	517321,74	1380219,75	752	516857,61	1381678,10	818	517586,40	1381412,03	884	517960,31	1381013,22
687	517376,90	1380239,05	753	516865,96	1381637,99	819	517591,19	1381384,47	885	517927,83	1380962,78
688	517400,48	1380256,04	754	516895,70	1381591,95	820	517621,41	1381381,31	886	517877,39	1380995,26
689	517370,97	1380250,51	755	516963,91	1381473,20	821	517670,32	1381373,44	887	517885,46	1381007,79
690	517359,91	1380309,47	756	516989,93	1381444,84	822	517673,05	1381427,60	888	517829,47	1381013,26
691	517418,87	1380320,53	757	517004,04	1381424,02	823	517663,27	1381501,37	889	517830,21	1380961,49
692	517429,93	1380261,56	758	517018,58	1381425,92	824	517663,73	1381541,85	890	517770,23	1380960,63
693	517509,90	1380275,64	759	517031,43	1381434,29	825	517674,34	1381580,01	891	517769,69	1380998,13
694	517583,19	1380294,38	760	517044,08	1381447,04	826	517679,73	1381609,73	892	517690,43	1380970,10
695	517602,76	1380303,08	761	517071,44	1381467,26	827	517672,65	1381642,31	893	517689,49	1380952,99
696	517598,16	1380333,15	762	517070,30	1381492,94	828	517654,42	1381688,50	894	517678,30	1380845,83
697	517592,62	1380393,40	763	517130,24	1381495,58	829	517669,19	1381683,72	895	517683,33	1380787,50
698	517589,23	1380467,01	764	517132,87	1381435,65	830	517678,10	1381661,19	896	517685,13	1380738,67
699	517590,07	1380578,32	765	517072,94	1381433,01	831	517709,48	1381648,14	897	517681,95	1380692,12
700	517563,48	1380580,81	766	517079,75	1381403,80	832	517734,04	1381639,39	898	517681,33	1380635,42
701	517563,82	1380557,08	767	517129,96	1381370,98	833	517760,25	1381627,22	899	517674,83	1380570,81
702	517503,84	1380556,22	768	517123,83	1381354,56	834	517783,42	1381609,55	900	517655,69	1380486,27
703	517502,98	1380616,20	769	517183,04	1381364,18	835	517797,58	1381590,96	901	517640,67	1380427,19
704	517562,96	1380617,06	770	517192,65	1381304,96	836	517818,10	1381582,75	902	517664,01	1380436,91
705	517563,39	1380586,85	771	517133,43	1381295,35	837	517827,66	1381594,36	903	517663,32	1380475,34
706	517590,12	1380584,34	772	517114,20	1381284,38	838	517798,65	1381597,41	904	517723,30	1380476,40

905	517724,67	1380399,77	971	517173,89	1379886,56	1037	516742,31	1379966,94	1103	516507,04	1380375,55
906	517664,69	1380398,70	972	517185,04	1379913,77	1038	516725,58	1379984,34	1104	516526,07	1380405,71
907	517664,12	1380430,56	973	517129,53	1379936,51	1039	516703,80	1380019,26	1105	516539,07	1380430,21
908	517638,83	1380419,92	974	517106,79	1379881,00	1040	516686,64	1380052,38	1106	516547,30	1380442,81
909	517631,58	1380391,38	975	517162,30	1379858,26	1041	516687,17	1380035,07	1107	516484,48	1380448,94
910	517622,46	1380317,33	976	517171,50	1379880,70	1042	516689,07	1380024,78	1108	516342,42	1380460,58
911	517619,03	1380308,09	977	517185,49	1379879,82	1043	516689,22	1380014,52	1109	516317,13	1380463,39
912	517615,43	1380298,39	978	517201,31	1379880,97	1044	516685,09	1379987,77	1110	516306,12	1380445,18
913	517615,33	1380277,98	979	517218,40	1379872,96	1045	516679,43	1379975,95	1111	516326,99	1380432,80
914	517621,67	1380277,72	980	517253,88	1379847,50	1046	516672,61	1379964,97	1112	516296,38	1380381,21
915	517621,59	1380271,72	981	517281,20	1379826,17	1047	516664,76	1379956,30	1113	516244,79	1380411,82
916	517848,11	1380262,31	982	517297,20	1379812,35	1048	516654,61	1379950,08	1114	516272,50	1380458,52
917	517882,37	1380260,08	983	517311,12	1379807,01	1049	516645,54	1379947,45	1115	516194,95	1380415,23
918	517916,51	1380219,20	984	517343,80	1379803,59	1050	516622,50	1379945,64	1116	516125,11	1380386,95
919	518005,54	1380118,87	985	517353,34	1379801,49	1051	516558,90	1379946,77	1117	516072,69	1380375,13
920	518090,25	1380028,37	986	517359,01	1379782,20	1052	516471,70	1379953,41	1118	516032,23	1380385,24
921	518102,16	1380000,59	987	517359,58	1379774,01	1053	516457,15	1379956,02	1119	516020,61	1380393,11
922	518103,41	1379972,10	988	517357,72	1379766,83	1054	516398,95	1379942,64	1120	516014,20	1380351,13
923	518105,93	1379946,09	989	517354,51	1379759,72	1055	516367,44	1379924,80	1121	515954,89	1380360,19
924	518103,34	1379929,65	990	517350,09	1379754,07	1056	516356,01	1379925,21	1122	515945,62	1380330,09
925	518097,82	1379909,07	991	517341,46	1379747,91	1057	516396,71	1379948,24	1123	515929,97	1380266,58
926	518088,79	1379899,79	992	517330,48	1379742,89	1058	516458,28	1379961,76	1124	515923,22	1380247,99
927	518076,90	1379895,63	993	517235,34	1379751,79	1059	516472,31	1379959,39	1125	515940,67	1380241,93
928	518052,07	1379889,78	994	517153,59	1379783,01	1060	516559,15	1379952,78	1126	515949,55	1380236,58
929	518017,07	1379886,72	995	517138,12	1379792,37	1061	516622,27	1379951,64	1127	515957,63	1380227,75
930	517991,58	1379913,66	996	517123,08	1379848,84	1062	516644,57	1379953,39	1128	515963,75	1380210,14
931	517948,01	1379872,43	997	517097,29	1379869,17	1063	516652,31	1379955,65	1129	515963,39	1380184,92
932	517972,29	1379846,78	998	517072,46	1379832,41	1064	516660,86	1379960,89	1130	515964,77	1380088,93
933	517979,20	1379784,98	999	517021,74	1379865,91	1065	516667,86	1379968,65	1131	515984,06	1380020,54
934	517982,87	1379725,86	1000	516981,35	1379898,70	1066	516674,19	1379978,88	1132	516001,21	1379936,14
935	517972,46	1379707,17	1001	516973,51	1379931,19	1067	516679,32	1379989,50	1133	515995,25	1379936,01
936	517947,95	1379706,82	1002	516964,35	1380047,05	1068	516683,21	1380014,85	1134	515978,21	1380019,17
937	517859,52	1379712,52	1003	516903,91	1380097,29	1069	516683,08	1380024,26	1135	515958,79	1380088,19
938	517772,38	1379767,95	1004	516895,31	1380107,12	1070	516681,18	1380034,66	1136	515957,39	1380184,93
939	517723,43	1379876,44	1005	516903,43	1380109,74	1071	516680,74	1380063,78	1137	515957,86	1380208,92
940	517692,33	1379925,49	1006	516965,90	1380127,25	1072	516650,09	1380125,26	1138	515952,35	1380224,81
941	517660,83	1379967,64	1007	517004,95	1380264,31	1073	516633,22	1380169,02	1139	515945,62	1380232,00
942	517630,50	1380004,50	1008	516785,15	1380504,34	1074	516630,06	1380170,21	1140	515938,11	1380236,50
943	517618,21	1380005,22	1009	516690,00	1380599,65	1075	516625,31	1380170,73	1141	515921,18	1380242,34
944	517606,11	1380006,43	1010	516656,42	1380622,74	1076	516620,52	1380174,13	1142	515897,70	1380177,65
945	517578,88	1380009,13	1011	516621,60	1380676,57	1077	516588,35	1380242,58	1143	515881,37	1380151,73
946	517562,29	1380010,78	1012	516616,38	1380499,70	1078	516581,87	1380263,98	1144	515894,78	1380142,52
947	517551,60	1380011,87	1013	516622,90	1380346,42	1079	516570,95	1380307,22	1145	515860,81	1380093,07
948	517487,48	1380027,95	1014	516655,75	1380263,59	1080	516569,75	1380357,17	1146	515811,37	1380127,03
949	517402,06	1380043,82	1015	516663,85	1380249,72	1081	516573,43	1380376,55	1147	515845,33	1380176,48
950	517338,79	1380000,32	1016	516655,53	1380240,19	1082	516543,44	1380376,12	1148	515876,42	1380155,13
951	517305,98	1379931,26	1017	516644,89	1380258,46	1083	516543,01	1380406,11	1149	515892,24	1380180,17
952	517402,64	1379856,55	1018	516611,19	1380343,43	1084	516573,00	1380406,54	1150	515915,12	1380243,77
953	517460,68	1379818,88	1019	516608,63	1380399,50	1085	516573,19	1380393,48	1151	515893,93	1380247,61
954	517476,73	1379800,66	1020	516596,45	1380385,45	1086	516591,11	1380388,67	1152	515816,74	1380258,14
955	517452,88	1379801,02	1021	516583,55	1380373,57	1087	516608,25	1380408,23	1153	515665,22	1380283,10
956	517452,32	1379805,14	1022	516575,76	1380356,49	1088	516607,03	1380436,97	1154	515569,92	1380294,22
957	517392,88	1379797,07	1023	516576,92	1380307,93	1089	516554,03	1380442,14	1155	515555,46	1380288,56
958	517391,87	1379802,00	1024	516584,95	1380274,55	1090	516544,25	1380427,20	1156	515537,92	1380277,50
959	517417,57	1379825,82	1025	516588,51	1380262,73	1091	516531,19	1380402,60	1157	515517,14	1380187,43
960	517376,79	1379869,82	1026	516593,88	1380244,91	1092	516512,04	1380372,23	1158	515458,81	1380201,41
961	517332,80	1379829,04	1027	516624,36	1380180,03	1093	516495,14	1380348,51	1159	515485,09	1380315,33
962	517350,75	1379809,67	1028	516643,95	1380210,06	1094	516480,98	1380335,37	1160	515543,43	1380301,35
963	517344,16	1379809,58	1029	516646,40	1380202,84	1095	516465,74	1380324,48	1161	515539,84	1380285,80
964	517312,20	1379812,93	1030	516639,19	1380191,78	1096	516482,51	1380313,38	1162	515552,83	1380293,98
965	517299,91	1379817,73	1031	516639,49	1380170,63	1097	516449,42	1380263,34	1163	515569,62	1380300,29
966	517285,00	1379830,81	1032	516655,63	1380127,60	1098	516399,40	1380296,43	1164	515666,08	1380289,04
967	517257,52	1379852,26	1033	516680,60	1380077,06	1099	516432,49	1380346,47	1165	515817,64	1380264,06
968	517221,67	1379877,99	1034	516708,99	1380022,27	1100	516460,38	1380328,02	1166	515894,86	1380253,54
969	517202,44	1379886,97	1035	516730,25	1379988,11	1101	516477,14	1380339,98	1167	515917,23	1380249,48
970	517185,40	1379885,82	1036	516748,13	1379969,54	1102	516490,44	1380352,25	1168	515924,25	1380268,40

1169	515939,77	1380331,44	1235	515584,79	1381227,50	1297	516553,10	1380760,99	1359	516594,78	1380482,80
1170	515949,66	1380375,03	1236	515585,65	1381232,71	1298	516494,15	1380757,85	1360	516584,78	1380470,16
1171	515956,82	1380419,35	1237	515581,94	1381246,91	1299	516476,89	1380769,43	1361	516573,36	1380461,22
1172	515947,55	1380553,00	1238	515569,82	1381279,36	1300	516462,76	1380786,69	1362	516563,34	1380454,64
1173	515953,91	1380692,03	1239	515560,42	1381307,96	1301	516457,79	1380805,78	1363	516552,98	1380450,70
1174	515944,16	1380673,53	1240	515548,27	1381332,54	1302	516449,28	1380826,91	1364	516551,00	1380448,47
1175	515933,24	1380663,77	1241	515535,01	1381353,08	1303	516437,33	1380847,16	1365	516518,67	1380451,63
1176	515915,77	1380656,54	1242	515514,86	1381377,75	1304	516430,54	1380855,79	1366	516478,44	1380540,12
1177	515890,74	1380651,20	1243	515494,95	1381392,31	1305	516435,04	1380877,57	1367	516438,87	1380638,77
1178	515900,23	1380625,03	1244	515474,56	1381404,03	1306	516359,97	1380893,08	1368	516423,94	1380671,78
1179	515843,82	1380604,60	1245	515475,22	1381357,84	1307	516347,83	1380834,34	1369	516390,63	1380708,07
1180	515823,39	1380661,00	1246	515415,24	1381356,98	1308	516350,71	1380833,74	1370	516376,72	1380725,20
1181	515879,79	1380681,43	1247	515414,38	1381416,96	1309	516354,38	1380814,43	1371	516409,00	1380703,93
1182	515880,35	1380683,81	1248	515474,36	1381417,82	1310	516362,95	1380794,08	1372	516440,47	1380751,71
1183	515870,87	1380686,43	1249	515474,46	1381411,01	1311	516381,38	1380771,05	1373	516501,07	1380751,87
1184	515886,88	1380744,25	1250	515498,36	1381397,25	1312	516362,61	1380742,56	1374	516553,62	1380755,01
1185	515944,69	1380728,24	1251	515519,10	1381382,03	1313	516355,94	1380750,73	1357	516612,17	1380765,19
1186	515937,25	1380701,36	1252	515539,90	1381356,57	1314	516337,57	1380765,56			
1187	515954,86	1380708,72	1253	515553,51	1381335,46	1315	516280,53	1380775,27	1375	517590,78	1381378,49
1188	515956,29	1380745,23	1254	515566,00	1381310,17	1316	516224,32	1380783,56	1376	517620,60	1381375,36
1189	515949,09	1380778,48	1255	515575,49	1381281,34	1317	516188,23	1380774,62	1377	517670,02	1381367,41
1190	515916,01	1380768,80	1256	515587,67	1381248,67	1318	516277,15	1380917,90	1378	517669,31	1381350,99
1191	515861,08	1380761,00	1257	515591,61	1381233,61	1319	516389,97	1381069,73	1379	517676,70	1381300,94
1192	515772,55	1380746,69	1258	515591,72	1381219,25	1320	516433,35	1381131,51	1380	517687,62	1381240,07
1193	515613,27	1380727,11	1259	515612,00	1381201,41	1321	516455,91	1381098,79	1381	517684,64	1381139,83
1194	515473,14	1380696,61	1260	515649,76	1381154,74	1322	516433,84	1381080,06	1382	517687,07	1381083,85
1195	515472,00	1380665,13	1261	515654,87	1381158,19	1323	516472,65	1381034,32	1383	517676,07	1381025,48
1196	515412,05	1380667,31	1262	515702,89	1381206,11	1324	516518,39	1381073,13	1384	517678,66	1380964,72
1197	515414,23	1380727,26	1263	515700,47	1381213,65	1325	516479,58	1381118,87	1385	517677,00	1380948,76
1198	515474,17	1380725,09	1264	515695,24	1381477,04	1326	516460,51	1381102,69	1386	517612,56	1380957,06
1199	515473,36	1380702,79	1265	515690,49	1381669,84	1327	516437,23	1381136,73	1387	517598,72	1380963,49
1200	515607,75	1380732,04	1266	515693,52	1381748,20	1328	516472,13	1381185,78	1388	517592,03	1380966,60
1201	515536,63	1380834,64	461	515700,83	1381772,10	1329	516546,05	1381256,95	1389	517588,31	1381031,56
1202	515496,68	1380895,48				1294	516639,08	1381381,80	1390	517586,02	1381149,92
1203	515483,08	1380904,09	1267	516224,28	1380777,52				1375	517590,78	1381378,49
1204	515471,90	1380906,34	1268	516279,59	1380769,34	1330	515949,38	1381502,12			
1205	515475,82	1380882,17	1269	516335,68	1380759,81	1331	516011,29	1381491,04	1391	517592,80	1380953,08
1206	515416,61	1380872,56	1270	516351,73	1380746,44	1332	516110,59	1381487,49	1392	517599,07	1380950,18
1207	515407,00	1380931,77	1271	516358,90	1380736,94	1333	516231,19	1381488,60	1393	517609,28	1380945,45
1208	515466,21	1380941,38	1272	516386,12	1380704,12	1334	516246,66	1381485,50	1394	517675,75	1380936,83
1209	515470,87	1380912,66	1273	516418,78	1380668,65	1335	516223,76	1381468,54	1395	517666,25	1380845,81
1210	515485,38	1380909,68	1274	516433,34	1380636,44	1336	516269,38	1381406,94	1396	517667,01	1380811,03
1211	515501,19	1380899,52	1275	516472,93	1380537,74	1337	516238,73	1381360,82	1397	517607,12	1380807,55
1212	515541,59	1380838,01	1276	516511,78	1380452,31	1338	516198,25	1381291,98	1398	517610,59	1380747,66
1213	515614,20	1380733,26	1277	516342,98	1380466,55	1339	516187,85	1381271,76	1399	517670,48	1380751,14
1214	515771,68	1380752,63	1278	516286,59	1380472,74	1340	516169,87	1381264,39	1400	517669,36	1380636,35
1215	515860,15	1380766,92	1279	516243,21	1380449,52	1341	516144,88	1381252,15	1401	517662,99	1380572,86
1216	515914,81	1380774,69	1280	516192,29	1380420,61	1342	516143,35	1381288,42	1402	517644,01	1380489,06
1217	515947,82	1380784,61	1281	516123,38	1380392,70	1343	516083,41	1381285,88	1403	517619,79	1380393,72
1218	515947,13	1380789,61	1282	516072,96	1380381,20	1344	516085,95	1381225,95	1404	517613,94	1380346,17
1219	515873,02	1380874,46	1283	516034,52	1380390,83	1345	516145,88	1381228,48	1405	517610,71	1380319,98
1220	515720,06	1381170,25	1284	516021,61	1380399,69	1346	516142,77	1381216,98	1406	517607,54	1380311,52
1221	515705,14	1381201,18	1285	516023,25	1380410,43	1347	516121,10	1381186,96	1407	517604,12	1380333,86
1222	515658,81	1381153,65	1286	515963,95	1380419,48	1348	516094,24	1381132,90	1408	517598,61	1380393,75
1223	515613,70	1381123,11	1287	515953,62	1380552,84	1349	516054,02	1381150,03	1409	517595,23	1380467,11
1224	515614,85	1381088,79	1288	515962,23	1380746,10	1350	516053,52	1381148,86	1410	517596,24	1380600,13
1225	515554,90	1381086,78	1289	515956,89	1380774,23	1351	516016,73	1381245,07	1411	517599,57	1380815,62
1226	515552,89	1381146,74	1290	516116,93	1380760,42	1352	516008,31	1381260,18	1391	517592,80	1380953,08
1227	515612,83	1381148,74	1291	516124,20	1380762,24	1353	515970,62	1381300,89			
1228	515613,46	1381130,19	1292	516162,09	1380754,29	1354	515965,47	1381332,87	1412	516428,95	1380848,11
1229	515644,78	1381151,37	1293	516186,17	1380767,92	1355	515962,95	1381366,97	1413	516432,34	1380843,82
1230	515607,72	1381197,19	1267	516224,28	1380777,52	1356	515945,47	1381473,59	1414	516443,86	1380824,32
1231	515577,70	1381223,60				1330	515949,38	1381502,12	1415	516452,11	1380803,84
1232	515532,24	1381198,58	1294	516639,08	1381381,80				1416	516457,51	1380783,64
1233	515503,32	1381251,14	1295	516620,08	1381051,27	1357	516612,17	1380765,19	1417	516472,51	1380765,20
1234	515555,88	1381280,06	1296	516612,34	1380771,31	1358	516604,46	1380497,59	1418	516483,43	1380757,82

1419	516436,42	1380757,70	1465	517920,19	1380206,10	1509	517600,77	1380280,22	1553	517974,43	1381319,26
1420	516391,91	1380787,03	1462	517921,68	1380207,43	1506	517600,79	1380282,21	1550	517976,26	1381320,04
1421	516384,84	1380776,32									
1422	516368,22	1380797,03	1466	517602,02	1380049,35	1510	518019,39	1380100,28	1554	517026,82	1380126,69
1423	516360,10	1380816,27	1467	517602,02	1380047,35	1511	518020,72	1380098,79	1555	517026,90	1380124,69
1424	516357,07	1380832,44	1468	517600,02	1380047,35	1512	518019,23	1380097,46	1556	517024,91	1380124,63
1425	516422,90	1380818,82	1469	517600,02	1380049,35	1513	518017,90	1380098,96	1557	517024,84	1380126,62
1412	516428,95	1380848,11	1466	517602,02	1380049,35	1510	518019,39	1380100,28	1554	517026,82	1380126,69
1426	517793,95	1381570,59	1470	517127,74	1380157,72	1514	517897,46	1380234,34			
1427	517796,95	1381570,23	1471	517128,31	1380155,80	1515	517898,80	1380232,86			
1428	517796,59	1381567,23	1472	517126,40	1380155,23	1516	517897,32	1380231,52			
1429	517793,59	1381567,59	1473	517125,83	1380157,16	1517	517895,98	1380233,01			
1426	517793,95	1381570,59	1470	517127,74	1380157,72	1514	517897,46	1380234,34			
1430	517602,36	1380222,23	1474	517698,19	1381312,47	1518	517976,74	1380151,29			
1431	517602,36	1380220,23	1475	517700,17	1381312,23	1519	517977,09	1380149,33			
1432	517600,35	1380220,22	1476	517699,93	1381310,24	1520	517975,11	1380148,98			
1433	517600,35	1380222,23	1477	517697,95	1381310,48	1521	517974,78	1380150,95			
1430	517602,36	1380222,23	1474	517698,19	1381312,47	1518	517976,74	1380151,29			
1434	517602,55	1380163,19	1478	518052,54	1381312,16	1522	516975,10	1380117,17			
1435	517602,57	1380161,19	1479	518054,16	1381311,00	1523	516976,96	1380116,46			
1436	517600,56	1380161,16	1480	518053,00	1381309,38	1524	516976,26	1380114,59			
1437	517600,54	1380163,17	1481	518051,36	1381310,54	1525	516974,39	1380115,30			
1434	517602,55	1380163,19	1478	518052,54	1381312,16	1522	516975,10	1380117,17			
1438	517326,19	1379819,59	1482	518022,31	1381310,75	1526	518073,46	1380041,81			
1439	517327,86	1379818,48	1483	518022,42	1381308,75	1527	518074,81	1380040,33			
1440	517326,74	1379816,81	1484	518020,41	1381308,66	1528	518073,33	1380038,99			
1441	517325,08	1379817,92	1485	518020,32	1381310,65	1529	518071,99	1380040,48			
1438	517326,19	1379819,59	1482	518022,31	1381310,75	1526	518073,46	1380041,81			
1442	518058,94	1381307,55	1486	517323,68	1379821,24	1530	517944,19	1380182,74			
1443	518060,85	1381306,93	1487	517325,32	1379820,09	1531	517945,55	1380181,27			
1444	518060,22	1381305,03	1488	517324,20	1379818,45	1532	517944,07	1380179,92			
1445	518058,32	1381305,64	1489	517322,55	1379819,57	1533	517942,73	1380181,40			
1442	518058,94	1381307,55	1486	517323,68	1379821,24	1530	517944,19	1380182,74			
1446	517702,53	1381319,30	1490	516974,01	1380111,69	1534	517973,06	1380151,54			
1447	517704,26	1381318,29	1491	516974,60	1380109,78	1535	517974,43	1380150,07			
1448	517703,25	1381316,56	1492	516972,69	1380109,19	1536	517972,97	1380148,72			
1449	517701,52	1381317,57	1493	516972,10	1380111,10	1537	517971,61	1380150,18			
1446	517702,53	1381319,30	1490	516974,01	1380111,69	1534	517973,06	1380151,54			
1450	518103,42	1379936,90	1494	517317,22	1379818,70	1538	518101,56	1379977,28			
1451	518103,52	1379934,89	1495	517317,68	1379816,76	1539	518101,71	1379975,28			
1452	518101,52	1379934,80	1496	517315,74	1379816,29	1540	518099,73	1379975,13			
1453	518101,44	1379936,81	1497	517315,27	1379818,24	1541	518099,58	1379977,13			
1450	518103,42	1379936,90	1494	517317,22	1379818,70	1538	518101,56	1379977,28			
1454	517980,94	1381309,79	1498	517210,45	1379887,26	1542	517339,73	1379788,35			
1455	517980,98	1381307,79	1499	517212,04	1379886,03	1543	517340,48	1379786,50			
1456	517978,98	1381307,74	1500	517210,81	1379884,45	1544	517338,63	1379785,74			
1457	517978,94	1381309,74	1501	517209,24	1379885,68	1545	517337,89	1379787,59			
1454	517980,94	1381309,79	1498	517210,45	1379887,26	1542	517339,73	1379788,35			
1458	517995,96	1380126,60	1502	517074,01	1380141,75	1546	518047,21	1380070,94			
1459	517997,17	1380125,02	1503	517074,60	1380139,84	1547	518048,59	1380069,50			
1460	517995,59	1380123,79	1504	517072,69	1380139,25	1548	518047,13	1380068,12			
1461	517994,37	1380125,37	1505	517072,10	1380141,16	1549	518045,77	1380069,56			
1458	517995,96	1380126,60	1502	517074,01	1380141,75	1546	518047,21	1380070,94			
1462	517921,68	1380207,43	1506	517600,79	1380282,21	1550	517976,26	1381320,04			
1463	517923,02	1380205,95	1507	517602,79	1380282,20	1551	517977,04	1381318,20			
1464	517921,53	1380204,61	1508	517602,77	1380280,20	1552	517975,21	1381317,42			

Система координат: МСК субъект 56 зона 2

№	X	Y
1	522500,99	2178285,32
2	522502,99	2178285,30
3	522535,03	2177696,62
4	522535,89	2177499,57
5	522395,20	2177462,82
6	522389,64	2177448,18
7	522572,39	2177386,73
8	522590,00	2177382,82
9	522607,67	2177397,69
10	522627,08	2177414,12
11	522858,35	2177439,53
12	522864,59	2177328,12
13	522774,93	2177289,00
14	522772,49	2177255,32
15	522699,21	2177201,26
16	522711,68	2177103,95
17	522725,78	2177060,39
18	522787,74	2176988,33
19	522829,54	2176925,95
20	522891,49	2176792,89
21	522957,59	2176717,95
22	523023,44	2176662,31
23	523125,45	2176630,27
24	523166,49	2176627,16
25	523241,70	2176632,53
26	523279,27	2176626,26
27	523279,51	2176620,12
28	523241,41	2176626,49
29	523166,49	2176621,15
30	523124,30	2176624,34
31	523020,48	2176656,94
32	522953,39	2176713,65
33	522886,40	2176789,58
34	522859,97	2176738,82
35	522838,11	2176725,70
36	522796,34	2176675,40
37	522757,83	2176668,56
38	522702,36	2176700,47
39	522629,51	2176723,62
40	522526,43	2176735,03
41	522476,54	2176736,14
42	522548,74	2176641,27
43	522586,59	2176561,24
44	522609,47	2176513,98
45	522610,41	2176497,28
46	522662,23	2176448,45
47	522727,86	2176426,77
48	522912,68	2176304,76
49	522900,74	2176305,47
50	522725,22	2176421,32
51	522659,09	2176443,16
52	522607,15	2176492,09
53	522592,17	2176420,12
54	522576,89	2176397,30
55	522597,73	2176348,94
56	522542,64	2176325,21
57	522518,90	2176380,28
58	522573,99	2176404,02
59	522586,53	2176422,48
60	522598,76	2176480,70
61	522564,26	2176468,71
62	522465,42	2176439,52
63	522286,66	2176355,37
64	522237,35	2176286,03

65	522227,20	2176262,57
66	522222,00	2176226,70
67	522215,82	2176225,94
68	522221,38	2176264,23
69	522232,08	2176288,99
70	522275,61	2176350,21
71	522106,07	2176270,94
72	521986,63	2176205,27
73	521903,20	2176154,74
74	521830,10	2176142,74
75	521821,31	2176141,43
76	521721,98	2176104,52
77	521699,22	2176099,84
78	521664,57	2176092,71
79	521580,65	2176078,67
80	521526,55	2176091,34
81	521454,94	2176087,33
82	521431,31	2176119,97
83	521414,36	2176099,10
84	521355,20	2176089,08
85	521345,18	2176148,24
86	521392,66	2176164,05
87	521416,50	2176219,10
88	521471,56	2176195,28
89	521447,74	2176140,22
90	521435,22	2176124,78
91	521457,88	2176093,50
92	521527,08	2176097,38
93	521580,85	2176084,77
94	521661,98	2176098,30
95	521649,92	2176157,07
96	521708,69	2176169,12
97	521720,75	2176110,38
98	521766,43	2176127,97
99	521760,04	2176149,94
100	521778,74	2176155,80
101	521785,50	2176135,54
102	521819,40	2176148,36
103	521810,02	2176207,61
104	521869,28	2176216,99
105	521872,18	2176196,30
106	521886,22	2176196,90
107	521914,07	2176203,54
108	521921,11	2176173,88
109	521983,33	2176210,30
110	522103,42	2176276,32
111	522282,67	2176360,13
112	522463,28	2176445,14
113	522562,44	2176474,41
114	522594,97	2176485,73
115	522604,29	2176499,01
116	522603,53	2176512,45
117	522581,16	2176558,64
118	522543,61	2176638,09
119	522468,96	2176735,76
120	522295,40	2176727,23
121	522155,79	2176746,47
122	522146,09	2176751,48
123	522115,11	2176767,48
124	522115,00	2176769,61
125	522114,86	2176772,57
126	522112,30	2176829,54
127	522112,08	2176831,52
128	522107,14	2176946,39
129	522106,60	2176958,04

130	522104,60	2177003,37
131	522110,70	2177052,18
132	522045,16	2177052,20
133	521583,02	2177052,33
134	521145,30	2177052,20
135	521156,50	2176870,44
136	521158,22	2176799,37
137	521167,86	2176718,50
138	521639,22	2176718,53
139	521639,22	2176714,53
140	521643,22	2176714,52
141	521643,22	2176718,53
142	522054,89	2176718,52
143	521952,06	2176697,26
144	521957,91	2176597,40
145	521891,65	2176561,40
146	521821,49	2176543,43
147	521594,08	2176505,37
148	521454,89	2176497,73
149	521454,89	2176499,74
150	521452,89	2176499,74
151	521452,89	2176497,73
152	521395,47	2176495,62
153	521200,17	2176522,45
154	521109,93	2176832,71
155	521111,34	2177505,84
156	521147,77	2177520,41
157	521156,00	2177714,55
158	521156,00	2177729,81
159	521156,00	2178188,93
160	521132,97	2178206,45
161	521131,98	2178242,04
162	521139,33	2178242,04
163	521206,41	2178246,05
164	521227,45	2178073,77
165	521213,31	2178056,91
166	521211,63	2177884,47
167	521223,48	2177875,27
168	521225,69	2177654,10
169	521227,15	2177571,38
170	521552,05	2177572,80
171	521552,09	2177870,23
172	521444,04	2177875,03
173	521375,26	2177877,59
174	521388,78	2178031,04
175	521238,12	2178036,41
176	521212,60	2178246,14
177	521242,53	2178248,01
178	521244,53	2178248,01
179	521397,01	2178252,77
180	521399,01	2178252,77
181	521551,48	2178257,49
182	521553,46	2178257,49
183	521716,75	2178262,86
184	521718,75	2178262,86
185	521880,74	2178267,58
186	521883,74	2178267,65
187	522047,32	2178271,21
188	522050,32	2178271,25
189	522213,62	2178275,81
190	522216,64	2178275,89
191	522372,94	2178282,95
192	522374,42	2178278,13
193	522379,21	2178279,63
1	522500,99	2178285,32

194	522251,11	2177454,12
195	522276,12	2177450,33
196	522290,00	2177448,31
197	522313,91	2177445,07
198	522332,37	2177442,58
199	522332,55	2177327,16
200	522314,38	2177326,63
201	522303,07	2177326,29
202	522281,03	2177325,18
203	522280,40	2177324,52
204	522232,14	2177321,99
205	522188,01	2177319,78
206	522149,25	2177317,85
207	522149,12	2177334,28
208	522148,75	2177350,21
209	522148,36	2177371,85
210	522148,16	2177388,93
211	522147,89	2177445,86
212	522186,32	2177445,67
213	522202,60	2177445,58
214	522216,00	2177445,52
215	522225,29	2177445,47
216	522237,52	2177445,41
217	522244,61	2177445,37
218	522244,61	2177440,90
219	522251,11	2177440,90
194	522251,11	2177454,12
220	521145,17	2177140,61
221	521145,17	2177127,62
222	521137,17	2177127,62
223	521137,17	2177140,61
220	521145,17	2177140,61
224	522098,06	2177577,36
225	522100,28	2177567,61
226	522093,45	2177566,05
227	522091,24	2177575,81
224	522098,06	2177577,36
228	522076,90	2177587,23
229	522079,90	2177587,04
230	522079,49	2177580,08
231	522076,49	2177580,25
228	522076,90	2177587,23
232	521147,32	2178212,88
233	521147,32	2178208,88
234	521142,32	2178208,88
235	521142,32	2178212,88
232	521147,32	2178212,88
236	521168,46	2176672,47
237	521168,46	2176668,46
238	521164,48	2176668,47
239	521164,48	2176672,47
236	521168,46	2176672,47
240	522402,93	2177824,28
241	522402,93	2177820,27
242	522398,93	2177820,28
243	522398,93	2177824,28
240	522402,93	2177824,28

244	522418,54	2178252,98
245	522422,54	2178252,97
246	522422,54	2178248,97
247	522418,54	2178248,97
244	522418,54	2178252,98
248	521155,73	2177135,58
249	521155,73	2177131,56
250	521151,73	2177131,56
251	521151,73	2177135,57
248	521155,73	2177135,58
252	522357,93	2177733,73
253	522357,93	2177729,73
254	522353,93	2177729,73
255	522353,93	2177733,73
252	522357,93	2177733,73
256	521863,52	2178002,82
257	521863,52	2177998,82
258	521859,52	2177998,82
259	521859,52	2178002,82
256	521863,52	2178002,82
260	521454,15	2178217,54
261	521454,15	2178213,54
262	521450,15	2178213,54
263	521450,15	2178217,54
260	521454,15	2178217,54
264	522067,21	2178225,55
265	522067,21	2178221,54
266	522063,21	2178221,54
267	522063,21	2178225,55
264	522067,21	2178225,55
268	522055,91	2178237,70
269	522055,91	2178233,70
270	522051,91	2178233,70
271	522051,91	2178237,70
268	522055,91	2178237,70
272	521191,74	2176581,34
273	521191,74	2176577,34
274	521187,74	2176577,34
275	521187,74	2176581,34
272	521191,74	2176581,34
276	522026,87	2177322,50
277	522031,34	2177317,56
278	522029,89	2177316,18
279	522025,37	2177321,18
276	522026,87	2177322,50
280	522502,11	2177837,67
281	522502,64	2177835,73
282	522500,70	2177835,22
283	522500,17	2177837,16
280	522502,11	2177837,67
284	522219,35	2177521,79
285	522221,23	2177521,05
286	522220,47	2177519,19
287	522218,62	2177519,92
284	522219,35	2177521,79

288	521244,56	2178063,94
289	521246,56	2178063,86
290	521246,47	2178061,86
291	521244,47	2178061,95
288	521244,56	2178063,94
292	522185,49	2177535,12
293	522187,35	2177534,41
294	522186,64	2177532,52
295	522184,78	2177533,27
292	522185,49	2177535,12
296	522158,41	2177545,63
297	522160,26	2177544,90
298	522159,54	2177543,03
299	522157,68	2177543,74
296	522158,41	2177545,63
300	522386,82	2177452,61
301	522388,82	2177452,50
302	522388,70	2177450,50
303	522386,70	2177450,61
300	522386,82	2177452,61
304	521248,71	2178186,03
305	521250,71	2178185,95
306	521250,65	2178183,95
307	521248,65	2178184,02
304	521248,71	2178186,03
308	522508,26	2177609,97
309	522508,32	2177607,97
310	522506,32	2177607,92
311	522506,26	2177609,92
308	522508,26	2177609,97
312	522511,13	2177511,92
313	522511,19	2177509,92
314	522509,19	2177509,87
315	522509,13	2177511,87
312	522511,13	2177511,92
316	521325,90	2178058,55
317	521327,90	2178058,52
318	521327,87	2178056,52
319	521325,87	2178056,55
316	521325,90	2178058,55
320	522497,64	2177878,42
321	522499,64	2177878,42
322	522499,64	2177876,39
323	522497,64	2177876,43
320	522497,64	2177878,42
324	522497,79	2177973,55
325	522499,79	2177973,54
326	522499,79	2177971,53
327	522497,79	2177971,54
324	522497,79	2177973,55
328	522500,67	2178158,49
329	522502,67	2178158,49
330	522502,67	2178156,48
331	522500,67	2178156,49
328	522500,67	2178158,49

332	521331,98	2176511,42
333	521331,98	2176509,42
334	521329,98	2176509,42
335	521329,98	2176511,42
332	521331,98	2176511,42
336	521298,27	2176514,87
337	521298,27	2176512,87
338	521296,27	2176512,87
339	521296,27	2176514,87
336	521298,27	2176514,87
340	521265,94	2176517,51
341	521265,94	2176515,51
342	521263,94	2176515,51
343	521263,94	2176517,51
340	521265,94	2176517,51
344	521233,22	2176520,47
345	521233,22	2176518,47
346	521231,22	2176518,47
347	521231,22	2176520,47
344	521233,22	2176520,47
348	521854,37	2176563,44
349	521854,37	2176561,44
350	521852,37	2176561,44
351	521852,37	2176563,44
348	521854,37	2176563,44
352	521938,48	2176621,68
353	521938,48	2176619,68
354	521936,48	2176619,68
355	521936,48	2176621,68
352	521938,48	2176621,68
356	522036,46	2177122,19
357	522036,46	2177120,19
358	522034,46	2177120,19
359	522034,46	2177122,19
356	522036,46	2177122,19
360	522035,39	2177158,04
361	522035,39	2177156,04
362	522033,39	2177156,04
363	522033,39	2177158,04
360	522035,39	2177158,04
364	522032,31	2177224,77
365	522032,31	2177222,76
366	522030,31	2177222,76
367	522030,31	2177224,77
364	522032,31	2177224,77
368	522030,86	2177260,49
369	522030,86	2177258,49
370	522028,86	2177258,49
371	522028,86	2177260,49
368	522030,86	2177260,49
372	522131,43	2177556,08
373	522133,29	2177555,36
374	522132,58	2177553,48
375	522130,72	2177554,23
372	522131,43	2177556,08

376	522076,99	2177577,20
377	522078,87	2177576,46
378	522078,16	2177574,60
379	522076,28	2177575,33
376	522076,99	2177577,20
380	522503,55	2177771,88
381	522503,61	2177769,89
382	522501,61	2177769,83
383	522501,55	2177771,83
380	522503,55	2177771,88
384	522500,67	2178128,98
385	522502,67	2178128,97
386	522502,67	2178126,97
387	522500,67	2178126,98
384	522500,67	2178128,98
388	522500,70	2178192,14
389	522502,70	2178192,13
390	522502,70	2178190,13
391	522500,70	2178190,14
388	522500,70	2178192,14
392	522500,61	2178068,03
393	522502,61	2178068,02
394	522502,61	2178066,02
395	522500,61	2178066,04
392	522500,61	2178068,03
396	522500,76	2178223,60
397	522502,76	2178223,59
398	522502,76	2178221,59
399	522500,76	2178221,60
396	522500,76	2178223,60
400	522500,93	2178255,89
401	522502,93	2178255,88
402	522502,93	2178253,88
403	522500,93	2178253,89
400	522500,93	2178255,89
404	522497,67	2177910,68
405	522499,67	2177910,67
406	522499,67	2177908,67
407	522497,67	2177908,68
404	522497,67	2177910,68
408	522497,82	2178005,26
409	522499,82	2178005,26
410	522499,82	2178003,25
411	522497,82	2178003,27
408	522497,82	2178005,26
412	522500,40	2177812,59
413	522502,40	2177812,59
414	522502,40	2177810,58
415	522500,40	2177810,60
412	522500,40	2177812,59
416	521246,45	2178106,71
417	521248,45	2178106,62
418	521248,36	2178104,63
419	521246,36	2178104,71
416	521246,45	2178106,71

420	522244,19	2177512,35
421	522246,05	2177511,64
422	522245,34	2177509,77
423	522243,48	2177510,47
420	522244,19	2177512,35
424	521882,84	2176582,97
425	521882,84	2176580,95
426	521880,86	2176580,95
427	521880,84	2176582,97
424	521882,84	2176582,97
428	522105,32	2177566,21
429	522107,18	2177565,49
430	522106,47	2177563,61
431	522104,60	2177564,33
428	522105,32	2177566,21
432	522383,39	2177462,58
433	522385,30	2177462,01
434	522384,73	2177460,09
435	522382,82	2177460,67
432	522383,39	2177462,58
436	522509,22	2177577,47
437	522509,28	2177575,47
438	522507,28	2177575,43
439	522507,22	2177577,42
436	522509,22	2177577,47
440	522510,22	2177543,31
441	522510,28	2177541,31
442	522508,28	2177541,26
443	522508,22	2177543,26
440	522510,22	2177543,31
444	522507,29	2177643,54
445	522507,35	2177641,55
446	522505,35	2177641,50
447	522505,29	2177643,50
444	522507,29	2177643,54

448	522346,28	2177473,67
449	522348,13	2177472,95
450	522347,41	2177471,09
451	522345,55	2177471,79
448	522346,28	2177473,67
452	522497,73	2177941,57
453	522499,73	2177941,56
454	522499,73	2177939,57
455	522497,73	2177939,57
452	522497,73	2177941,57
456	521392,90	2176505,80
457	521392,90	2176503,80
458	521390,90	2176503,80
459	521390,90	2176505,80
456	521392,90	2176505,80
460	521909,67	2176601,64
461	521909,67	2176599,64
462	521907,69	2176599,64
463	521907,69	2176601,64
460	521909,67	2176601,64
464	521363,50	2176508,43
465	521363,50	2176506,43
466	521361,50	2176506,43
467	521361,50	2176508,43
464	521363,50	2176508,43
468	522500,64	2178098,37
469	522502,64	2178098,37
470	522502,64	2178096,37
471	522500,64	2178096,38
468	522500,64	2178098,37
472	521420,49	2176503,06
473	521420,49	2176501,07
474	521418,49	2176501,07
475	521418,49	2176503,06
472	521420,49	2176503,06

476	522033,81	2177192,14
477	522033,81	2177190,14
478	522031,81	2177190,14
479	522031,81	2177192,14
476	522033,81	2177192,14
480	522029,55	2177291,93
481	522029,55	2177289,93
482	522027,55	2177289,93
483	522027,55	2177291,93
480	522029,55	2177291,93
484	522497,58	2177848,05
485	522499,58	2177848,04
486	522499,58	2177846,04
487	522497,58	2177846,05
484	522497,58	2177848,05
488	522037,65	2177098,25
489	522037,65	2177096,24
490	522035,66	2177096,24
491	522035,66	2177098,25
488	522037,65	2177098,25
492	521247,23	2178145,26
493	521249,23	2178145,22
494	521249,20	2178143,23
495	521247,20	2178143,27
492	521247,23	2178145,26
496	522505,28	2177712,69
497	522505,34	2177710,68
498	522503,34	2177710,62
499	522503,29	2177712,61
496	522505,28	2177712,69
500	522277,62	2177499,67
501	522279,49	2177498,96
502	522278,77	2177497,10
503	522276,91	2177497,81
500	522277,62	2177499,67

504	521250,49	2178227,31
505	521252,49	2178227,23
506	521252,39	2178225,23
507	521250,39	2178225,33
504	521250,49	2178227,31
508	522311,59	2177486,79
509	522313,45	2177486,09
510	522312,74	2177484,21
511	522310,89	2177484,93
508	522311,59	2177486,79
512	522504,44	2177741,03
513	522504,50	2177739,04
514	522502,52	2177738,99
515	522502,46	2177740,99
512	522504,44	2177741,03
516	522506,34	2177675,77
517	522506,40	2177673,78
518	522504,40	2177673,73
519	522504,34	2177675,72
516	522506,34	2177675,77
520	522497,99	2178036,78
521	522499,96	2178036,60
522	522499,79	2178034,62
523	522497,82	2178034,79
520	522497,99	2178036,78
524	521287,89	2178061,89
525	521289,87	2178061,72
526	521289,71	2178059,73
527	521287,74	2178059,90
524	521287,89	2178061,89

4. Вид разрешенного использования образуемых земельных участков в соответствии с проектом планировки территории

Согласно п.2 ст.7 Земельного кодекса, определение видов разрешенного использования земельных участков осуществляется в соответствии с «Классификатором видов разрешенного использования земельных участков», утвержденным приказом Минэкономразвития № 540 от 01.09.2014г.

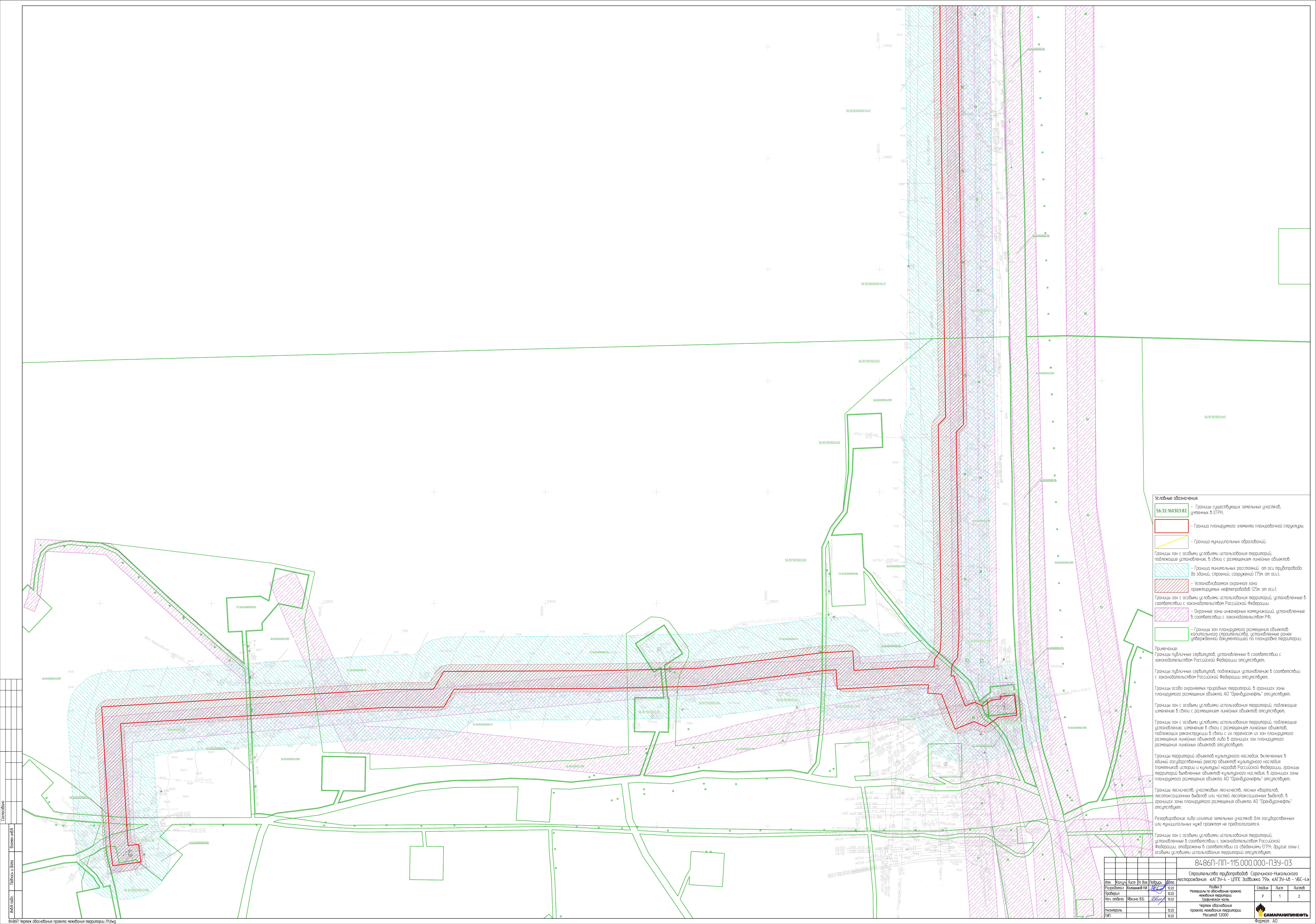
В соответствии с письмом Минэкономразвития № Д23и-3029 от 30.06.2015г. «О применении классификатора видов разрешенного использования земельных участков», установление вида разрешенного использования зависит от вида территориальной зоны, принадлежности земельного участка к определенной категории земель.

Образуемые земельные участки, предназначенные для размещения площадных сооружений, на период эксплуатации линейного объекта, планируется передать в долгосрочное пользование с переводом из одной категории в другую (земли промышленности), вид разрешенного использования «Недропользование (код 6.1)».

Информация о видах разрешенного использования образуемых участков (частей) указана в таблицах 1.1 и 2.1

Раздел 3 «Материалы по обоснованию проекта межевания территории. Графическая часть»

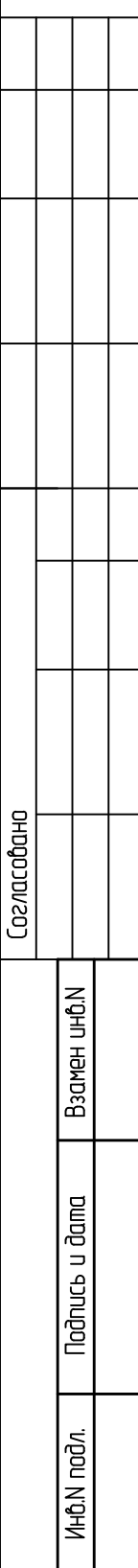
№ п/п	Наименование документа в составе графической части	Примечание
1	Чертеж обоснования проекта межевания территории	—



- Условные обозначения:**
- 56.32.160303.82** - Границы существующих земельных участков, учтенных в ЕГРН;
 - Граница планируемого элемента планировочной структуры;
 - Граница муниципальных образований;
 - Границы зон с особыми условиями использования территорий, подлежащие установлению, в связи с размещением линейных объектов:
 - Границы минимальных расстояний, от оси трубопровода до зданий, строений, сооружений (75м. от оси);
 - Установленная охранная зона проектируемых нефтепроводов (25м. от оси);
 - Границы зон с особыми условиями использования территорий, установленные в соответствии с законодательством Российской Федерации:
 - Охранные зоны инженерных коммуникаций, установленные в соответствии с законодательством РФ;
 - Границы зон планируемого размещения объектов капитального строительства, установленные ранее утверждением документации по планировке территории;
- Примечание:**
- Границы публичных сервитютов, установленных в соответствии с законодательством Российской Федерации отсутствуют;
 - Границы особо охраняемых природных территорий, в границах зоны планируемого размещения объекта АО "Пруднефтеф" отсутствуют;
 - Границы зон с особыми условиями использования территорий, подлежащие установлению, в связи с размещением линейных объектов отсутствуют;
 - Границы зон с особыми условиями использования территорий, подлежащие установлению, в связи с размещением линейных объектов отсутствуют;
 - Границы территорий объектов культурного наследия, включенных в единый государственный реестр объектов культурного наследия (памятников истории и культуры) народов Российской Федерации, границы территорий выявленных объектов культурного наследия, в границах зоны планируемого размещения объекта АО "Пруднефтеф" отсутствуют;
 - Границы лесничеств, участковых лесничеств, лесных кварталов, лесотоксационных выделов или частей лесотоксационных выделов, в границах зоны планируемого размещения объекта АО "Пруднефтеф" отсутствуют;
 - Резервирование либо изъятие земельных участков для государственных или муниципальных нужд проектом не предполагается;
 - Границы зон с особыми условиями использования территорий, установленные в соответствии с законодательством Российской Федерации, отображены в соответствии со сведениями ЕГРН. Другие зоны с особыми условиями использования территорий отсутствуют;

84.86П-ПП-115.000.000-ПЗУ-03					
Строительство трубопровода, Сарачинско-Никольского месторождения: «АГЗУ-4 - ЦПКС Заводского 79», «АГЗУ-4Б - УБС-4»					
Раздел 3					
Изм.	Кому	Лист	Или док	Подпись	Дата
Разработал	Колесникова ИА	12.22			
Проверил	Ябичко ВБ	12.22			
Тех. одоб.	Ябичко ВБ	12.22			
Исполн.		12.22			
Ген.пр.		12.22			
Чертеж обоснования проекта негосударственной территории				Масштаб 1:2000	
				Формат А0	

Составлено
И.И.И.И.И.
Получено и дано
В.В.В.В.В.



Раздел 4 «Материалы по обоснованию проекта межевания территории. Пояснительная записка»

1. Обоснование определения местоположения границ образуемого земельного участка с учетом соблюдения требований к образуемым земельным участкам, в том числе требований к предельным (минимальным и (или) максимальным) размерам земельных участков.

В соответствии п. 4 статьи 36 Градостроительного кодекса РФ, действие градостроительных регламентов определяющих предельные параметры разрешенного строительства, не распространяется на земельные участки предназначенные для размещения линейных объектов и (или) занятые линейными объектами, предоставленные для добычи полезных ископаемых.

В соответствии с п.4 статьи 17 правил землепользования и застройки Муниципального образования Кинзельский сельсовет Красногвардейского района Оренбургской области (Приложение к решению Совета депутатов МО Кинзельский сельсовет от 18.12. 2013 г. № 30/2 с внесенными изменениями от 22 декабря 2016г. № 14/2, от 28 августа 2017г. № 19/2, от 28 июня 2018 г. № 25/2, от 27 ноября 2020 г. № 3/11) действие градостроительного регламента не распространяется на земельные участки занятые линейными объектами, предоставленные для добычи полезных ископаемых.

В соответствии с п.4 статьи 23 правил землепользования и застройки Муниципального образования Сорочинский городской округ Оренбургской области (приложение к решению Совета депутатов муниципального образования Сорочинский городской округ Оренбургской области №616 от 11.09.2020 г.) действие градостроительного регламента не распространяется на земельные участки предназначенные для размещения линейных объектов и (или) занятые линейными объектами, предоставленные для добычи полезных ископаемых.

Параметры объектов капитального строительства входящих в состав объекта 8486П «Строительство трубопроводов Сорочинско-Никольского месторождения: «АГЗУ-4 – ЦППС Задвижка 79», «АГЗУ-4в – УБС-4» в границах муниципальных образований Кинзельский сельсовет Красногвардейского района и Сорочинский городской округ Оренбургской области, разработаны с учетом технологической схемы, подхода трасс инженерных коммуникаций, существующих и ранее запроектированных сооружений и инженерных коммуникаций, рельефа местности, наиболее рационального использования земельных участков, а также санитарно-гигиенических и противопожарных норм.

В основу объемно-планировочных решений данного проекта заложено рациональное использование отведенных площадей и трасс, технико-экономическая целесообразность.

Размеры технологических площадок определены, исходя из рационального размещения оборудования и трасс инженерных сетей, габаритов оборудования, указаний производителя по его размещению и монтажу в соответствии с требованиями противопожарных норм, СП 18.13330.2019, Федеральных норм и правил в области промышленной безопасности «Правила безопасности в нефтяной и газовой промышленности».

2. Обоснование способа образования земельного участка;

Для размещения площадных сооружений, на период эксплуатации предусмотрено образование земельных участков путем раздела земельных участков. Образующиеся земельные участки, предназначенные для размещения площадных сооружений, планируется передать в долгосрочное пользование с переводом из одной категории в другую (земли промышленности).

В соответствии с п.4. ст. 11.2. ЗК РФ образование земельных участков допускается при наличии в письменной форме согласия землепользователей, землевладельцев, арендаторов, залогодержателей исходных земельных участков.

3. Обоснование определения размеров образуемого земельного участка

Ширина полосы временного отвода для проектируемых участков нефтесборных трубопроводов «АГЗУ-4 – ЦППС Задвижка 79», «АГЗУ-4в – УБС-4», составляет 32,0 м, принята в соответствии с СН 459-74 «Нормы отвода земель для нефтяных и газовых скважин».

Размеры технологических площадок определены, исходя из рационального размещения оборудования и трасс инженерных сетей, габаритов оборудования, указаний производителя по его размещению и монтажу в соответствии с требованиями противопожарных норм, СП 18.13330.2019, Федеральных норм и правил в области промышленной безопасности «Правила безопасности в нефтяной и газовой промышленности».

- Площадка кранового узла (КУ) DN 300 PN40:

Площадь застройки – 108,0 м² (по габариту ограждения 9,0х12,0 м). Площадка размером в плане 6,7х6,0 м со щебеночным покрытием толщиной 100 мм по утрамбованному грунту и с откосами шириной 0,6 м по периметру площадки. Площадка обрамлена бортовым камнем БР100.30.15 (ГОСТ 6665-91) закрепленным монолитным бетоном кл. В7,5 (ГОСТ 26633-2015). С целью предотвращения роста травы на площадках проектом предусмотрена укладка рулонного материала (геотекстиль). Стойки С1 высотой +1,320 м выполнены из трубы диаметром 219х6 (ГОСТ 10704-91) с заделкой бетоном класса В15 в пробуренном котловане диаметром 600 мм на глубину 1,8 м. Стойки С2 высотой +1,370 м выполнены из трубы диаметром 114х5 (ГОСТ 10704-91) с заделкой бетоном класса В15 в пробуренном котловане диаметром 400 мм на глубину 1,8 м. Площадка обслуживания задвижки выполнена из прокатной стали (швеллер по ГОСТ 8278-83, уголок по ГОСТ 8509-93) и просечно-вытяжного листа ТУ 36.26.11-5-89) на отметке +1,000 м. Ограждение площадки кранового узла (КУ) выполнено по МУК ЕТТ №П4-06 М-0076 и состоит из основной секции высотой 2,0 м, дополнительного нижнего (противоподкопного) ограждения глубиной 0,5 м и дополнительного верхнего ограждения из объемной колючей проволоки высотой 0,5 м. Общая высота ограждения 2,5 м. Калитка запирается на засов посредством навесного замка или врезного/накладного замка. Площадка не канализуется.

- Площадка узла запорной арматуры DN 300 PN40:

Проектом предусмотрено устройство двух площадок УЗА DN 300 PN40 (расположение и привязку на местности смотри раздел ТКР-01). Конструктивное и объемно-планировочное исполнение двух площадок одинаковое.

Площадь застройки каждой площадки УЗА – 57,8 м² (по габариту ограждения 5,5х10,5 м). Площадка размером в плане 3,5х4,5 м со щебеночным покрытием толщиной 100 мм по утрамбованному грунту и с откосами шириной 0,6 м по периметру площадки. Площадка обрамлена бортовым камнем БР100.30.15 (ГОСТ 6665-91) закрепленным монолитным бетоном кл. В7,5 (ГОСТ 26633-2015). С целью предотвращения роста травы на площадках проектом предусмотрена укладка рулонного материала (геотекстиль). Стойки С1 высотой +1,320 м выполнены из трубы диаметром 219х6 (ГОСТ 10704-91) с заделкой бетоном класса В15 в пробуренном котловане диаметром 600 мм на глубину 1,8 м. Площадка обслуживания задвижки выполнена из прокатной стали (швеллер по ГОСТ 8278-83, уголок по ГОСТ 8509-93) и просечно-вытяжного листа ТУ 36.26.11-5-89) на отметке +1,000 м. Ограждение площадки УЗА выполнено по МУК ЕТТ №П4-06 М-0076 и состоит из основной секции высотой 2,0 м, дополнительного нижнего (противоподкопного) ограждения глубиной 0,5 м и дополнительного верхнего ограждения из объемной колючей проволоки высотой 0,5 м. Общая высота ограждения 2,5 м. Калитка запирается на засов посредством навесного замка или врезного/накладного замка. Площадка не канализуется.

- Площадка под существующий крановый узел (КУ) ЗКП №57:

Площадь застройки – 21,9 м². Площадка размером в плане 4,7х4,65 м со щебеночным покрытием толщиной 100 мм по утрамбованному грунту и с откосами шириной 0,6 м по периметру площадки. Площадка обрамлена бортовым камнем БР100.30.15 (ГОСТ 6665-91) закрепленным монолитным бетоном кл. В7,5 (ГОСТ 26633-2015). С целью предотвращения роста травы на площадках проектом предусмотрена укладка рулонного материала (геотекстиль). Стойки С1 высотой +1,250 м выполнены из трубы диаметром 219х6 (ГОСТ 10704-91) с заделкой бетоном класса В15 в пробуренном котловане диаметром 600 мм на глубину 1,8 м. Площадка обслуживания задвижки выполнена из прокатной стали (швеллер по ГОСТ 8278-83, уголок по ГОСТ 8509-93) и просечно-вытяжного листа ТУ 36.26.11-5-89) на отметке +1,000 м. Площадка не канализуется.

- Подключение к существующим АГЗУ-4 и АГЗУ-4в:

Стойка С1, С2, С3 под подключаемые к существующим АГЗУ-4 и АГЗУ-4в трубопроводы выполнена из трубы диаметром 89х5 (ГОСТ 10704-91), с заделкой бетоном класса В15 (ГОСТ 26633-2015) в пробуренном котловане диаметром 400 мм на глубину 1,8 м. Для уменьшения воздействия сил

от морозного пучения грунта в высверленный котлован, перед заливкой бетона, уложить трубу из гидроизола по ГОСТ 7415-86 в 2 слоя до глубины 1.6 м. Между слоями гидроизола предусмотреть заполнение углеводородной пластичной смазкой.

- Знак пикетный. 016

Опознавательные знаки выполнены из металлического листа (ГОСТ 19903-2015), опоры из стальных труб диаметром 76х4 (ГОСТ 10704-91), с заделкой бетоном класса В15 (ГОСТ 26633-2015) в высверленных котлованах диаметром 300 мм, на глубину 1,2 м.

4. Обоснование определения границ публичного сервитута, подлежащего установлению в соответствии с законодательством Российской Федерации.

В рамках данного проекта установление публичного сервитута в соответствии с законодательством Российской Федерации не предусмотрено.